



Pomorze
Zachodnie



GOLF na POMORZU
ZACHODNIM



Pomorze
Zachodnie

WOJEWÓDZTWO ZACHODNIOPOMORSKIE

Polska

Powierzchnia: 312 685 km²

Podział administracyjny: 16 województw

Waluta: polski złoty

Najdłuższe rzeki: Wisła, Odra

Język urzędowy: polski

W Unii Europejskiej: od 2004 roku

Graniczy z następującymi państwami: od zachodu z Niemcami, od południa z Czechami i Słowacją, od wschodu z Ukrainą i Białorusią, od północy z Litwą i Rosją (obwód kaliningradzki).

Województwo zachodniopomorskie

Położone jest w północno-zachodniej części Polski, na wybrzeżu Morza Bałtyckiego. Graniczy na wschodzie z województwem pomorskim, na południu z wielkopolskim i lubuskim, a na zachodzie z niemieckimi krajami związkowymi: Brandenburgią i Meklemburgią - Pomorzem Przednim.

Zajmuje obszar 22 892 km². Siedzibą władz województwa jest Szczecin.

Pomorze Zachodnie cechuje różnorodność walorów przyrodniczych i kulturowych. Szerokie, piaszczyste plaże wraz z Morzem Bałtyckim oraz Zalewem Szczecińskim stwarzają warunki do rozwoju turystyki zarówno wypoczynkowej, jak i aktywnej. Rzeki, pojezierza i lasy to raj dla wielbicieli wypoczynku wśród przyrody, a istniejące na terenie regionu parki narodowe (Woliński i Drawieński) oraz krajobrazowe i rezerwy przyrody umożliwiają podziwianie różnych gatunków fauny i flory, których często nie można zobaczyć na innych obszarach.

Na aktywnych turystów czekają szlaki rowerowe, piesze, nordic walking (Barlinek to Europejska Stolica Nordic Walking), konne i kilka świetnych pól golfowych (Binowo Park Golf Club, Modry Las Golf Club, Amber Baltic Golf Club, Kamień Country Club). Miłośnicy wody mogą uprawiać windsurfing, kitesurfing oraz żeglarstwo (Zachodniopomorski Szlak Żeglarski to tylko po polskiej stronie ok. 40 portów i przystani). Skorzystać można z licznych szlaków kajakowych na takich rzekach, jak Drawa, Gwda, Korytnica, Piława, Rega, Rurzyca, Wieprza. Pomorze Zachodnie to także uzdrowiska (Świnoujście, Kamień Pomorski, Kołobrzeg, Połczyn Zdrój, Dąbki) z bogatą ofertą ośrodków Wellness & SPA.

Dorobek kulturowy województwa zachodniopomorskiego jest świadectwem bogatej historii regionu oraz pozostałością ścierania się wpływów zachodnioeuropejskich, polskich i skandynawskich. Zachowane elementy przetworzonego krajobrazu, takie jak układy staromiejskie, historyczne umocnienia i fortyfikacje, liczne wsie średniowieczne, XIII-wieczne kościoły i zabudowania poklasztorne, stanowią charakterystyczne rysy wizerunku województwa. Do największych ośrodków miejskich i turystycznych należą Szczecin, Koszalin, Stargard, Świnoujście i Kołobrzeg. Na uwagę zasługują również mniejsze miejscowości, z bogatą historią i kulturą (Trzebieatów, Moryń, Kamień Pomorski, Szczecinek), jak też cechujące się pięknem przyrody (Barlinek, Czaplinek, Drawsko Pomorskie).

Bogactwo kultury regionu oddają przebiegające przez niego szlaki kulturowe: Szlak Gryfitów, Szlak Latarni Morskich, Europejski Szlak Gotyku Ceglanego, Pomorska Droga św. Jakuba. Wytchnienie można znaleźć w pielęgnowanych ogrodach (Ogrody tematyczne Hortulus, Ogród Dendrologiczny w Przelewicach). Dopełnieniem walorów kulturowych są organizowane na terenie regionu imprezy - Festiwal Słowian i Wikingów w Wolinie, Międzynarodowy Zlot Pojazdów Militarnych „Gąsienice i Podkowy” w Bornem Sulnowie czy Dni Twierdzy na Wyspach w Świnoujściu, a co kilka lat finał regat The Tall Ships Races w Szczecinie. Każdy znajdzie tu coś dla siebie i atrakcyjne zakątki warte wielokrotnych powrotów.



Morze Bałtyckie



-  pola golfowe
-  drogi krajowe
-  drogi wojewódzkie
-  lotnisko
-  port pasażerski

Golf jest wspaniałą i aktywną formą spędzania czasu. Przyciąga rzesze zwolenników, którzy próbują swoich sił, wprawnego oka, precyzji i wytrwałości w treningu. Golf to prawdziwy styl życia pozwalający żyć i grać w zgodzie z naturą, przełamywać własne ograniczenia, a przy tym poznawać wspaniałych ludzi, tak samo zaangażowanych szlachetną sportową rywalizacją i przyjemnym spędzaniem czasu.

Na Pomorzu Zachodnim miłośnicy golfa znajdują doskonałe warunki do uprawiania swojej ulubionej dyscypliny. Przedstawione tu cztery pola powstały właśnie w tym regionie z racji niepowtarzalnego splotu uwarunkowań – atrakcyjnie ukształtowanego terenu, bogactwa form krajobrazowych, otaczającej wody, specyficznego mikroklimatu oraz bliskości granicy. Gracze z Polski, ale także z Niemiec, Skandynawii i innych części świata znają i doceniają obiekty, z których każdy przyciąga inną charakterystyką. Ranga zachodniopomorskich pól golfowych rośnie, a one same pozostają wciąż atrakcyjne dla każdego; są świadkami mistrzowskich uderzeń, ale też pierwszych zauroczeń i radosnego poznawania tajemników gry.

Serdecznie zapraszamy do Kołczewa, Kamienia Pomorskiego, Binowa i do Choszczna. Zachęcamy też do zainteresowania się bezmiarem atrakcji i ciekawych miejsc w otoczeniu pól golfowych. Przez cały rok warto odkrywać te skarby, cieszyć się życiem wśród piękna natury i aktywnie wypoczywać na Pomorzu Zachodnim.



**BINOWO PARK
GOLF CLUB**
— SZCZECIN —

*Kamień Country
Club*



**PGA National
POLAND**





BINOWO PARK GOLF CLUB

— SZCZECIN —



Binowo Park Golf Club

Binowo Park to jedno z najstarszych pól golfowych w Polsce. Powstało w roku 1999 na skraju Puszczy Bukowej pod Szczecinem, pośród błękitnych oczek wodnych i malowniczych pagórków, na przepięknym, naturalnym terenie Szczecińskiego Parku Krajobrazowego. Jego projekt konsultowano z wybitnymi ekspertami. W oficjalnym otwarciu 18-dołkowego pola w Binowie w dniu 3 września 2000 r. uczestniczyło wielu znamienitych gości, wśród nich m.in. księżniczka szwedzka Brigitta oraz legenda szwedzkiego hokeja i golfa - Sven Tumba Johansson. Pole jest atrakcyjne zarówno dla początkujących, jak i zaawansowanych graczy. Oferuje wszystkie elementy gry i utrudnienia charakterystyczne dla pola mistrzowskiego. Niepowtarzalny charakter nadaje temu miejscu starannie przemyślane wykorzystanie naturalnej rzeźby terenu. W skład kompleksu Binowo Park wchodzi również 9-dołkowe treningowe pole o długości 1380 m, które znajduje się po drugiej stronie drogi oddzielającej pole treningowe od pola 18-dołkowego. Ze względu na swoje urozmaicone, górzyste położenie jest ono wyjątkowo atrakcyjne i malownicze, a z dołka nr 9 rozciąga się przepiękny widok na jezioro Binowskie.

Udogodnienia kompleksu Binowo Park:

- Driving Range
- Putting Greens
- Practice Bunkers
- Fitting Center & Flightscope
- Restauracja Binowo z tarasem
- Proshop
- Szatnie
- Wózkownie
- Wypożyczalnia kijów golfowych
- Golf Carts
- Wózki elektryczne
- Wózki
- Stacja ładowania elektrycznych samochodów
- Monitorowany parking

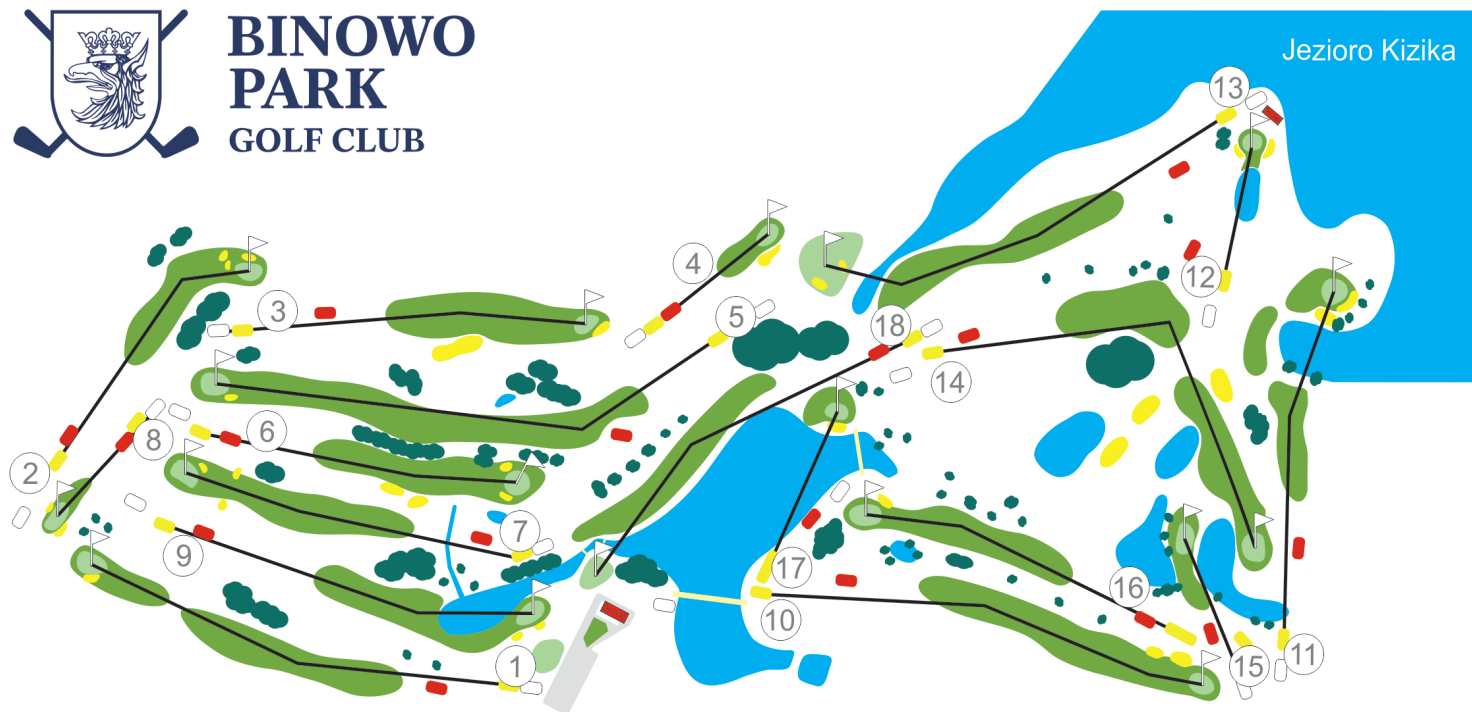
*Goście Binowo Park korzystają z noclegów w komfortowych pokojach Hotelu Radisson Blu Szczecin**** oraz Courtyard by Marriott Szczecin City****.*

*Binowo Park Sp. z o.o.
Binowo 62
74-106 Stare Czarnowo
tel.: +48 784 655 058
e-mail: info@binowopark.pl
www.binowopark.pl*





BINOWO PARK GOLF CLUB

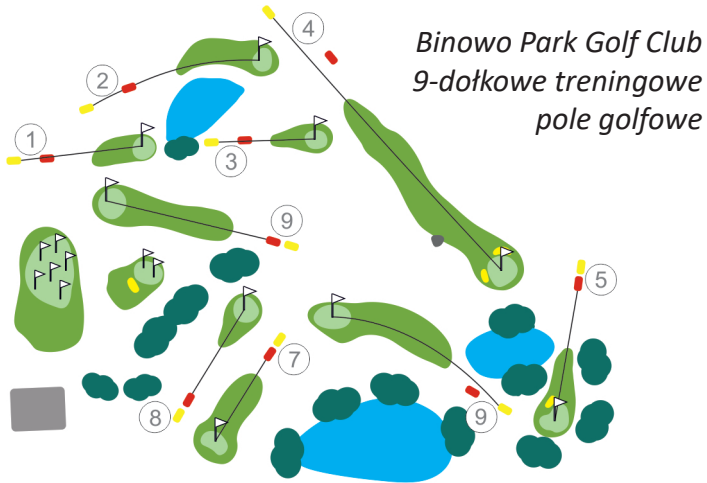


Hole	1	2	3	4	5	6	7	8	9	10	11	12	13	14	15	16	17	18	IN	OUT	TOT
White	436	324	339	150	540	322	342	133	399	509	388	171	452	463	155	328	172	390	3028	2985	6013
Yellow	418	262	322	135	490	297	329	124	346	422	352	134	425	428	115	313	151	378	2718	2723	5441
Red	342	235	233	120	390	268	282	90	312	342	233	108	351	405	98	279	100	342	2258	2272	4530
Par	5	4	4	3	5	4	4	3	4	5	4	3	5	5	3	4	3	4	36	36	72

18-dołkowe pole mistrzowskie ma długość 6013 metrów (z białych tee). Cechuje je pofałdowany krajobraz ze wzgórzami na pierwszej 9-tce i naturalnymi wodnymi przeszkodami na ośmiu z dziewięciu dołków drugiej dziewiątki.

Na Mistrzowskim Polu Golfowym Binowo Park co roku od ponad 20 lat odbywają się prestiżowe zawody dla profesjonalnych graczy z całego świata pod nazwą Szczecin Open. Binowo Park jest również gospodarzem finału największych amatorskich zawodów golfowych – World Amateur Golfers Championship.





*„Profesjonalizm, Pasja, Golf -
Binowo Park
Twoje pole do popisu”*





ModryLas
Golf Resort

PGA National
POLAND




Modry Las Golf Resort | PGA National Poland

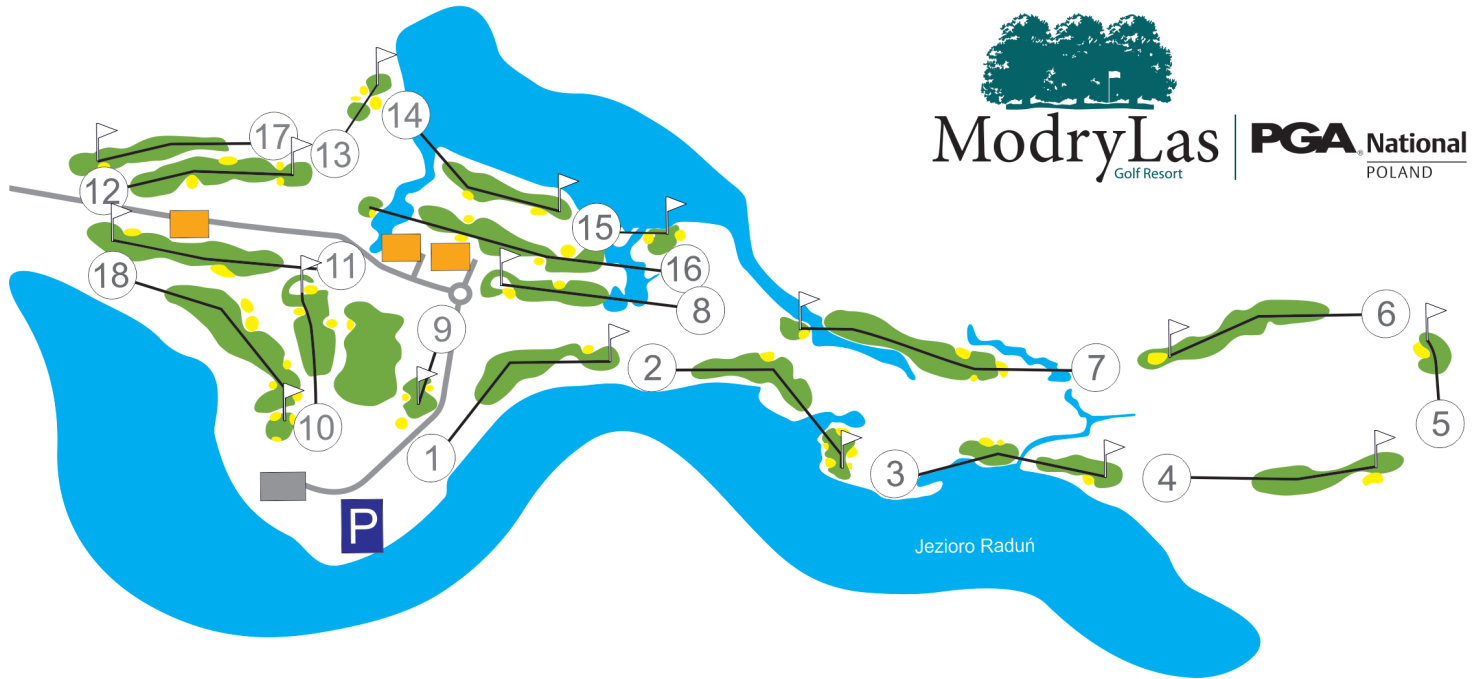
Kompleks położony jest w południowej części województwa, zaledwie 2 godziny drogi od Berlina i godzinę od Szczecina. Pole, które zaprojektował Gary Player, stanowi sportowe wyzwanie urzekające każdego golfistę. Już po trzech miesiącach od otwarcia w 2009 roku Modry Las został zaliczony przez brytyjskie czasopismo Golf World do grona 100 najlepszych europejskich pól golfowych, zdobył też tytuł najlepszego polskiego pola golfowego. W 2014 roku również niemiecki Golf Journal umieścił Modry Las na liście 100 najlepszych pól golfowych w Europie. W 2019 roku Modry Las dołączył do znamienitej kolekcji wiodących resortów golfowych na świecie jako The PGA National Poland.

Mistrzowski projekt został wkomponowany w przepiękny krajobraz nad brzegami dwóch jezior. Pole otoczone jest przez brzoźowe, sosnowe i dębowe lasy. Tutejsza przyroda jest wyjątkowa, a golfowe doznania niezapomniane. Modry Las uzyskał wiele międzynarodowych nagród potwierdzających jego rosnący prestiż wśród wielbicieli golfa. Stanowi centrum przyjaznego ośrodka wypoczynkowego, który posiada renomę międzynarodowego kompleksu golfowego i przywiąza serdeczną gościnnością. Cieszy się uznaniem klientów korporacyjnych, członków klubu oraz wszystkich odwiedzających gości.

Modry Las Golf Club & Resort jest doskonałym obiektem treningowym, dysponującym zaopasowanymi stanowiskami treningowymi, trawiastymi tee, chipping greenem z bunkrem do trenowania (głębokim i płytkim) oraz niezbędnymi do doskonalenia krótkiej gry łagodnie falującymi puttinggreenami. Akademia golfa w Modrym Lesie posiada profesjonalne urządzenia do doboru sprzętu golfowego, niezależnie od wieku i umiejętności golfistów. Do akademii przyjeżdżają czołowi polscy golfiści, aby zasięgnąć rady w zakresie regulacji kijów i dopasować je do indywidualnych predyspozycji fizycznych. Gracze stawiający pierwsze golfowe kroki otrzymują tutaj najlepsze wsparcie.

**Modry Las Golf Resort
PGA National Poland
Raduń
73-200 Choszczno
tel.: +48 667 710 410
e-mail: golf@modrylas.pl
www.modrylas.pl**





Hole	1	2	3	4	5	6	7	8	9	10	11	12	13	14	15	16	17	18	IN	OUT	TOT
White	386	492	378	373	169	405	526	309	183	309	398	351	144	376	163	504	351	488	3084	3221	6305
Yellow	361	463	330	345	158	393	468	291	150	285	355	334	132	348	142	486	331	444	2857	2959	5816
Red	302	406	277	303	128	347	427	233	111	238	307	283	105	295	106	433	228	407	2432	2531	4963
Par	4	5	4	4	3	4	5	4	3	4	4	4	3	4	3	5	4	5	36	36	72

Modry Las jest 18-dołkowym (par 72) polem mistrzowskim o długości 6661 metrów. Rozciąga się na obszarze 130 hektarów, jest położone na delikatnie opadającym wzgórzu porośniętym modrymi, brzo-zowo-sosnowymi lasami, okalającymi prześliczne, czyste jezioro zasilane bijącymi nieopodal źródłami.

Orli Las jest polem 9-dołkowym, wytyczonym na półwyspie, wijącym się w gęstym lesie nad brzegiem jeziora. Uderzenia z tee uczą precyzji, aby trafić na greeny, które łagodnie ścielą się aż do samego brzegu jeziora i schodzą prosto do wody.

W 2019 roku Modry Las otrzymał nagrody Albatrosy Polskiego Golfa w kategoriach za najpiękniejszy dołek par 5 (dołek nr 2) oraz najpiękniejszy dołek par 3 (dołek nr 15).



Modry Las sześciokrotnie zdobył nagrodę World Golf Award za najlepsze pole golfowe w Polsce.





Na terenie pola golfowego znajdują się trzy samoobsługowe domy szwedzkie wyposażone w dwie dwuosobowe sypialnie, łazienkę i toaletę, nowoczesną kuchnię i przytulny salon z kominkiem, TV i bezpłatne wi-fi. Dla gości kompleksu dostępnych jest 10 luksusowych pokoi dwuosobowych i przestronny apartament Gary'ego Playera. Dostępny jest nocleg w sześciu nowoczesnych, stylowych dwuosobowych pokojach gościnnych w otoczeniu lasu i bujnego ogrodu.

Dom klubowy w sercu kompleksu posiada przestronną recepcję, bar i salon, obszerne przebieralnie i wózkownię. W jego skład wchodzi kameralna, prywatna jadalnia oraz restauracja z pięknym tarasem na 80 osób oferującą dania kuchni międzynarodowej.

Modry Las Golf Club & Resort jest sercem kompleksu zabudowy willowej. Obejmuje 130 działek o powierzchni minimum 1000 m² zlokalizowanych wzdłuż pola. Zaprojektowano go przy minimalnej ingerencji w środowisko naturalne oraz chroniąc wyjątkowo malownicze otoczenie pola golfowego.



W OKOLICY

Szczecin Stolica województwa, dzięki gwiaździstym placom i szerokim alejom, zbudowanym w XIX wieku na wzór stolicy Francji, bywa nazywana „Paryżem Północy”. Jako miasto z bogatą historią posiada wiele zabytków. Jego zwiedzanie ułatwia Miejski Szlak Turystyczny, który wiedzie m.in. do domu narodzin carycy Katarzyny Wielkiej czy pałacu Grumbkowa, w którym urodziła się Zofia Dorota Wirtemberska (późniejsza Maria Fiodorowna - Matka Carów). Naprzeciwko pałacu wznosi się barokowa fontanna Orła Białego, a dalej gotycka Bazylika Archikatedralna św. Jakuba z najwyższą wieżą widokową w Szczecinie.



W centrum miasta wciąż stoją barokowe bramy miejskie: Portowa i Królewska. Na wschód od Bramy Królewskiej góruje nad miastem Zamek Książąt Pomorskich odbudowany w stylu renesansu włoskiego. Mieszczą się w nim galerie sztuki, kino, sale koncertowe, sceny teatralne, a na dziedzińcach odbywają się koncerty.



Przechadzając się brzegiem Odry nie sposób nie zachwycić się nowoczesnym portem jachtowym łączącym Łasztownię i Wyspę Grodzką. North East Marina Szczecin to wyjątkowe miejsce, w którym jednostki cumują w samym sercu miasta, z najpiękniejszym widokiem na jego reprezentacyjne budowle.



Z zamku krótki spacer wzdłuż Odry zaprowadzi nas na Wały Chrobrego. Stojące tu reprezentacyjne budowle i obszerny taras z widokiem na rzekę powstały w latach 1901 - 1921. Naprzeciwko tarasu, przy Bulwarze Chrobrego, cumują stateczki wycieczkowe. U podnóża skarpy i na nabrzeżach przeciwległej Łasztowni odbywają się coroczne Dni Morza i złoty oldtimerów. Nie tylko na Wałach Chrobrego, ale także na Szczecińskich Bulwarach i na Łasztowni latem tętni życie miasta. Długie nabrzeża są miejscem spacerów i spotkań mieszkańców i turystów.



Filharmonia im. M. Karłowicza czy Opera na Zamku są w stanie zaspokoić nawet najbardziej wybrednych miłośników muzyki. Filharmonia oferuje nie tylko doznania artystyczne. Budynek, w którym się mieści, zdobył liczne nagrody, w tym za najciekawszy projekt architektoniczny w Europie w 2014 roku. Sąsiadująca z filharmonią siedziba Centrum Dialogu Przełomy została uznana za najlepszy budynek na świecie w roku 2016.

Stargard Należy do najstarszych grodów na Pomorzu Zachodnim. Jego początki sięgają VIII i IX wieku. Niegdyś nazywany był miastem kościołów i wież, których wysokość charakteryzowała gród, mówiono: „Stargard - najwyższy”. Ranga i ilość wspaniałych dzieł architektury sprawia, że Stargard wie dzie prym wśród miast Pomorza Zachodniego. Do dziś jest aktywnym członkiem Nowej Hanzy. Prawdziwą dumą miasta jest fortyfikacja, która stanowi jeden z najciekawszych zespołów gotyckiej architektury obronnej w Polsce. Dawniej pierścien obwarowań liczył 2260 metrów. Do dzisiaj zachowało się około połowy długości murów oraz cztery baszty i trzy bramy: dwie lądowe oraz Brama Młyńska - wodna, będąca jedynym takim obiektem w Polsce.



Stargard kojarzony jest również z plantami ciągnącymi się wzdłuż brzegu rzeki Iny i wokół murów obronnych. Przez miasto przebiega 15. południk. Okolice miasta to Równina Pyrzycko-Stargardzka obfitująca w akweny.



W 2010 roku zespół zabudowań kościoła pw. NMP Królowej Świata z przełomu XIII i XIV wieku oraz średniowieczne mury obronne miasta zostały uznane za pomnik historii. Miasto włączono do Europejskiego Szlaku Gotyku Ceglanego. W wyremontowanej i rozbudowanej Basteji działa muzeum.



We wsi **Kołbacz**, położonej 24 kilometry na południowy wschód od centrum Szczecina, nieopodal drogi prowadzącej w kierunku Pyrzyck, już z oddali można dostrzec imponujące zabudowania klasztorne. To dawne opactwo cystersów, które zostało wpisane na listę Pomników Historii.



Liczne możliwości aktywnego i spokojnego wypoczynku daje jezioro **Miedwie** leżące między Szczecinem, Stargardem a Pyrzycami. Na jego brzegu w Morzyczynie i Zieleniewie znajdują się plaża, efektowna promenada, przystanie żeglarskie i wypożyczalnie sprzętu. Latem kulturalnych doznań dostarczają koncerty w amfiteatrze.



W **Baniewicach** znajduje się największa w Polsce winnica - Turneau. Warto też zajrzeć do zamku joannitów w Swobnicy oraz XIII-wiecznej kaplicy św. Jerzego w Baniach.

Zamek Książąt Pomorskich
CIKIT - Centrum Informacji Kulturalnej i Turystycznej
ul. Korsarzy 34, 70-540 Szczecin
tel. +48 91 489 16 30
cikit@zamek.szczecin.pl
zamek@zamek.szczecin.pl
www.zamek.szczecin.pl

Opera na Zamku
ul. Korsarzy 34 70-540 Szczecin
tel. +48 91 43 48 106
rezerwacja@opera.szczecin.pl
www.opera.szczecin.pl

Muzeum Techniki i Komunikacji
ul. Niemierzyńska 18A, 71-441 Szczecin
tel. +48 91 459 92 01
biuro@muzeumtechniki.eu
www.muzeumtechniki.eu

Muzeum Narodowe
ul. Staromłyńska 27, 70-561 Szczecin
tel. +48 91 431 52 00
biuro@muzeum.szczecin.pl
www.muzeum.szczecin.pl

TRAF0 Trafostacja Sztuki w Szczecinie
centrum sztuki współczesnej
ul. Świętego Ducha 4, 70-205 Szczecin
tel. +48 91 400 00 49
mail@trafo.org trafo.art

Muzeum Archeologiczno-Historyczne w Stargardzie
Rynek Staromiejski 2-4, 73-110 Stargard
tel. +48 91 578 38 35, +48 91 577 25 56
info@muzeum-stargard.pl
www.muzeum-stargard.pl

Basteja
Park Piastowski 1, 73-110 Stargard
tel. +48 91 577 18 85
basteja@muzeum-stargard.pl

Centrum Informacji Turystycznej Gryfino

Nadodrzańska 1, 74-100 Gryfino
tel. +48 789 035 121
cit@osir.gryfino.pl
www.osir.gryfino.pl

Centrum Wodne Laguna

ul. Wodnika 1, 74-100 Gryfino
tel. +48 91 415 32 55
rezerwacje@cwlaguna.pl
cwlaguna.pl

Winnica Turnau

Baniewice 115, 74-110 Banie
tel. +48 91 307 91 31
kontakt@winnicaturnau.pl

Winnice Kojder

Babinek 29, 74-202 Bielice
tel. +48 501 082 779
info@winnicekojder.pl

Winnica Pałacu Rajkowo

Smolecin 18, 72-001 Smolecin
tel. +48 609 035 040, +48 600 396 116
biuro@amaudit.pl

Winnica Sydonia

Trzebiatów 2, 73-131 Pęczno
tel. +48 609 206 300
biuro@winnica-sydonia.pl

Winnica Binowo

Binowo 31a, 74-106 Stare Czarnowo
tel. +48 691 367 422
szkolka@binowo.pl

Winnica Emila

Zuków 32, 73-115 Dolice
tel. +48 506 570 800
emilszelag@wp.pl

Winnica Bekasiak

tel. +48 508 336 565
hubertbekasiak@outlook.com

Muzeum Pamiątek 1. Armii WP w Gozdowicach i Starych Łysogórkach

Gozdowice, 74-505 Gozdowice
tel. +48 91 414 52 10
muzeum.gozdowice@interia.pl

Muzeum Regionalne w Cedyni

tel. +48 91 41 49 512
pl. Wolności 4, 74-520 Cedynia
muzeum@cedynia.pl
cedynia.pl

Nadodrze cechują niezwykle walory przyrodnicze, w dużej mierze chronione przez parki krajobrazowe. Rzeka wraz ze swoimi rozlewiskami i szeroką na kilka kilometrów doliną to prawdziwy skarb natury. Nie brakuje tutaj również wspaniałych obiektów historycznych, pozostałości po komandoriach zakonnych, m.in. kaplicy templariuszy w Chwarszczanach, zamku joannitów w Swobnicy, klasztoru cystersów w Kołbaczu. To również kraina kamiennych kościołów wznoszonych między XII i XV wiekiem, niezwykłych tajemnic, miasteczek z pozostałościami średniowiecznej zabudowy. To wreszcie arena ważnych wydarzeń historycznych, od słynnej bitwy pod Cedynią w X wieku aż do forsowania Odry podczas II wojny światowej.



Położone przy odrzańskim brzegu Gryfino to miasto o średniowiecznym rodowodzie. Na uwagę zasługuje kamiennie-ceglany kościół pw. Narodzenia NMP oraz pozostałości murów miejskich z jedyłą zachowaną bramą - Bańską. Gryfino jest najlepszą bazą wypadową do „zachodniopomorskiej Amazonii”, czyli unikatowego w skali Europy Park Międzyodrza, na terenie którego utworzono w 1993 roku Park Krajobrazowy Dolina Dolnej Odry.



Międzyodrze to rozciągająca się na południe od Szczecina kraina rozlewisk i mokradeł stworzonych przez rzekę Odrę. Teren Międzyodrza obejmuje liczne wyspy i kanały. Występująca na jego torfowisku flora i fauna jest unikalna w skali europejskiej. Można tu spotkać liczne gatunki zwierząt, takie jak bóbr, wydra, gronostaj. To raj dla osób, które lubą podglądać dzikie ptactwo. Wody Międzyodrza kryją liczne gatunki ryb, m.in. leszcze, węgorze, piskorze, liny. Odnaleźć można tu ciszę i spokój, a także doświadczyć bliskiego kontaktu z naturą.



Nieco ponad 4 kilometry na południe od Gryfina znajduje się niezwykle Pomnik Przyrody - „Krzywy Las” stanowiący zespół kilkudziesięciu niezwykle wygiętych sosen. Nieznany jest cel, jaki przyświecał założeniu tej nietypowej hodowli. Najbardziej prawdopodobna wersja to wykorzystanie pozyskanego drewna do celów meblarskich, nie brakuje również teorii fantastycznych i spiskowych wyjaśniających historię tego miejsca.



W **Widuchowej**, o niecałą godzinę drogi ze Szczecina, z platformy widokowej na Słowińskiej Górze można podziwiać niezwykłą panoramę Doliny Dolnej Odry. Na wysokości wzniesienia rzeka rozdziela się na dwie odnogi.

Pojezierze Barlineckie Jego centrum to Barlinek uroczono położony na skraju rozległej Puszczy Barlineckiej, w otoczeniu licznych jezior i lasów. W 1868 roku w Barlinku urodził się Emanuel Lasker - szachowy mistrz świata, który przez 27 lat wdał w królewskiej rywalizacji. Na jego cześć co roku w lipcu odbywa się Festiwal Szachowy. Barlinek kojarzony jest także z Królową Puszczy Barlineckiej. Z jej postacią związane są liczne imprezy kulturalne i sportowe, m.in. Dni Barlinka „Barlineckie Świątojanki”, podczas których odbywają się wybory Królowej Puszczy Barlineckiej oraz Pożegnanie lata z wyborem Królowej Spizarni. Barlinek porusza każdego jako Europejska Stolica Nordic Walking za sprawą odbywających się tutaj Mistrzostw Polski Nordic Walking.



Miasto oferuje wiele form aktywnego spędzania wolnego czasu, takich jak sporty wodne, hippika, wędkarstwo, fotografia przyrodnicza i krajoznawcza, zwiedzanie rezerwatów, pomników przyrody. U zbiegu Puszczy Gorzowskiej i Pojezierza Myśliborskiego znajduje się Barlinecki Park Krajoznawczy. Na jego obszarze występuje flora i fauna bagienna, morenowe wzniesienia ze skałami wapienno-piaskowcowymi, grąd środkowo-europejski, a także rezerwat z rybami łososiowatymi.



W centrum regionu, w środkowym odcinku rzeki Drawy utworzono **Drawieński Park Narodowy**. Na terenie parku znajduje się kilkadziesiąt jezior oraz torfowiska. Największe i najgłębsze z akwenów, to w kolejności jeziora: Drawsko, Siecino i Komorze. Z roślin objętych ochroną występują tu m.in. rosiczki i storczyki. Szlaki turystyczne na terenie parku, to m.in.: „Solny”, „Szwajcaria Połczyńska”, „Wzniesienia Moreny Czołowej”, jak też ścieżki przyrodnicze: „Wyspa Bielawa”, „Zielony Szlak Jezior”.



Choszczno warto odwiedzić dla XIV-wiecznego kościoła pw. Narodzenia Najświętszej Maryi Panny przy rynku wybudowanego przez joannitów. W bocznej ścianie jego prezbiterium znajduje się tzw. Drzewo Jessego, unikatowa na skalę europejską płaskorzeźba z genealogicznym drzewem Chrystusa. Mury obronne miasta pochodzą z XIV i XV wieku. Do dzisiaj zachowały się ich fragmenty, w tym jeden z piękniejszych zabytków, czyli gotycka baszta z przedbramia Bramy Kamiennej (potocznie zwana barbakanem).



Ogrody Przelewice słusznie szczyć się zabytkowym pałacem z zabudowaniem folwarcznym oraz blisko 60 hektarami zagospodarowanego terenu. Oferuje on bliski kontakt z naturą i relaks w zakątkach pięknego założenia, ponadto odbywają się tu spotkania kulturalne, imprezy masowe, wystawy i koncerty.

Drawieński Park Narodowy
ul. Leśników 2, 73-220 Drawno
tel. +48 95 768 20 51
dpn@dpn.pl
www.dpn.pl

Barlinecko-Gorzowski Park Krajoznawczy
Lubociesz (Lipy) 7, 66-415 Kłodawa
tel. +48 880 242 947
bgpk@zpkwlgorzow.pl
www.zpkwl.gorzow.pl

**Zespół Parków Krajoznawczych
Województwa Zachodniopomorskiego**
ul. Starzyńskiego 3-4, 70-506 Szczecin
tel. +48 91 48 17 120
sekretariat@zpkwz.pl
www.zpkwz.pl

**Ogrody Przelewice -
Zachodniopomorskie Centrum
Kultury Obszarów Wiejskich
i Edukacji Ekologicznej**
74-210 Przelewice
tel. +48 91 564 30 80
sekretariat@ogrodprzelewice.pl
www.ogrodprzelewice.pl



Amber Baltic Golf Club

Ośrodek zlokalizowany jest w Kołczewie na wyspie Wolin, 12 kilometrów od Międzyzdrojów. 27-dołkowy kompleks jest przystosowany do wymogów zawodowych i amatorskich turniejów golfowych. Projektantem pola golfowego w Kołczewie był Francuz Pierre Delacour, ostatecznie budowa została zakończona przez wiedeńską pracownię architektoniczną Hansa Georga Erhardta. Oficjalne otwarcie pola golfowego nastąpiło latem 1993 roku. Amber Baltic Golf Club był gospodarzem m.in. pierwszych Otwartych Mistrzostw Polski i pierwszych Otwartych Mistrzostwa Polski Amatorów. Naturalne środowisko i zróżnicowane ukształtowanie terenu pola golfowego stwarzają wspaniałe warunki do nauki i gry.

Restauracja Amber Hill z salą dla ponad 100 gości znajduje się na pierwszym piętrze w budynku klubu golfowego. Serwuje dania kuchni polskiej i włoskiej. Tarasy okalające budynek pozwalają na oglądanie panoramy prawie całego pola i cieszenie się widokiem na Woliński Park Narodowy. Oglądany zwłaszcza o zachodzie słońca, połączony z przepysznym daniem i lampką wybornego wina w spokojnej atmosferze, z dala od gwaru nadmorskich miejscowości, na pewno zapadnie w pamięć.

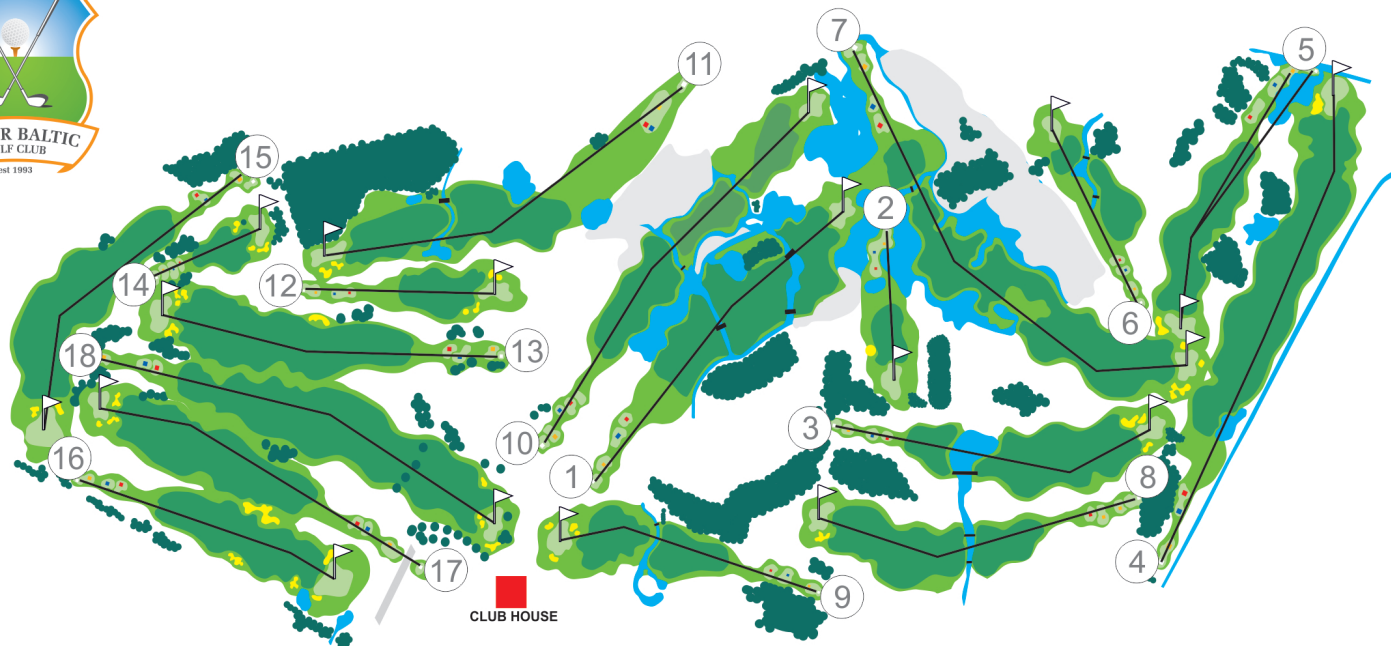
W budynku klubowym Pineview znajdują się: sekretariat klubu, recepcja, sklep ze sprzętem golfowym oraz bar z tarasem, z którego roztacza się piękny widok na pole golfowe i sosnowe lasy Wolińskiego Parku Narodowego.

Udogodnienia kompleksu Binowo Park:

- Wózkownie
- Wypożyczalnia kijów golfowych
- Wózki golfowe
- Stacja ładowania elektrycznych samochodów
- Monitorowany parking
- Profesjonalny sklep
- Proshop
- Parkingu dla camperów

Amber Baltic Golf Club
ul. Bałtycka 13
72-514 Kołczewo
tel.: +48 91 326 51 10
e-mail: abgc@abgc.pl
www.abgc.pl



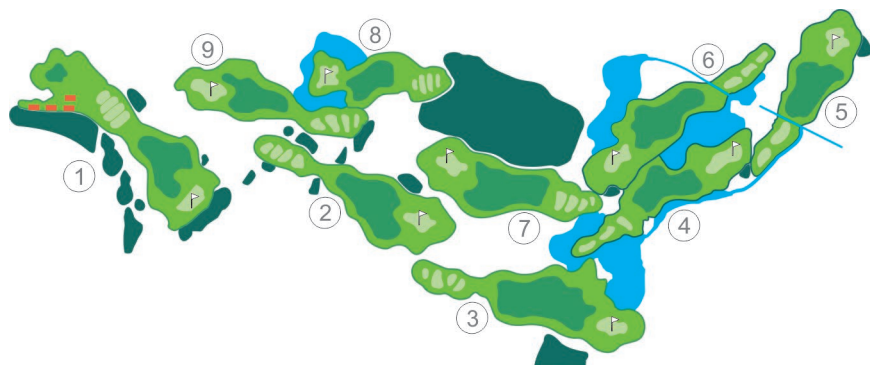


Hole	1	2	3	4	5	6	7	8	9	10	11	12	13	14	15	16	17	18	IN	OUT	TOT
White	365	153	301	481	330	202	493	331	251	418	380	198	360	121	328	325	329	436	2895	2907	5802
Yellow	350	141	291	469	321	188	475	312	227	405	370	191	350	109	306	311	316	425	2783	2774	5557
Red	321	119	269	437	286	163	438	294	202	387	340	176	328	97	272	291	293	388	2572	2531	5091
Par	4	3	4	5	4	3	5	4	4	5	4	3	4	3	4	4	4	5	36	36	72

Na terenie zajmującym powierzchnię 66 hektarów znajdują się:

- 18-dołkowe pole golfowe Amber (Championship, Par 72),
- 9-dołkowe pole golfowe Baltic (Executive, Par 28),
- pole treningowe (Driving Range),
- Chipping Area,
- Pitching Area,
- 2 Putting Greens.





9-dołkowe pole „Baltic” o par 25 jest doskonałym miejscem do rozpoczęcia przygody z grą w golfa. Pole przeznaczone jest nie tylko dla stawiających pierwsze golfowe kroki, ale także dla doświadczonych zawodników, którzy chcą szlifować swoją krótką grę. Dołki par 3 uznawane są powszechnie za najbardziej wymagające.



Hamien Country
Club



Kamień Country Club

Pole Golfowe Kamień Country Club znajduje się w malowniczej miejscowości Grębowo, oddalonej kilka kilometrów od Kamienia Pomorskiego, wśród przepięknego krajobrazu lasów i łąk.

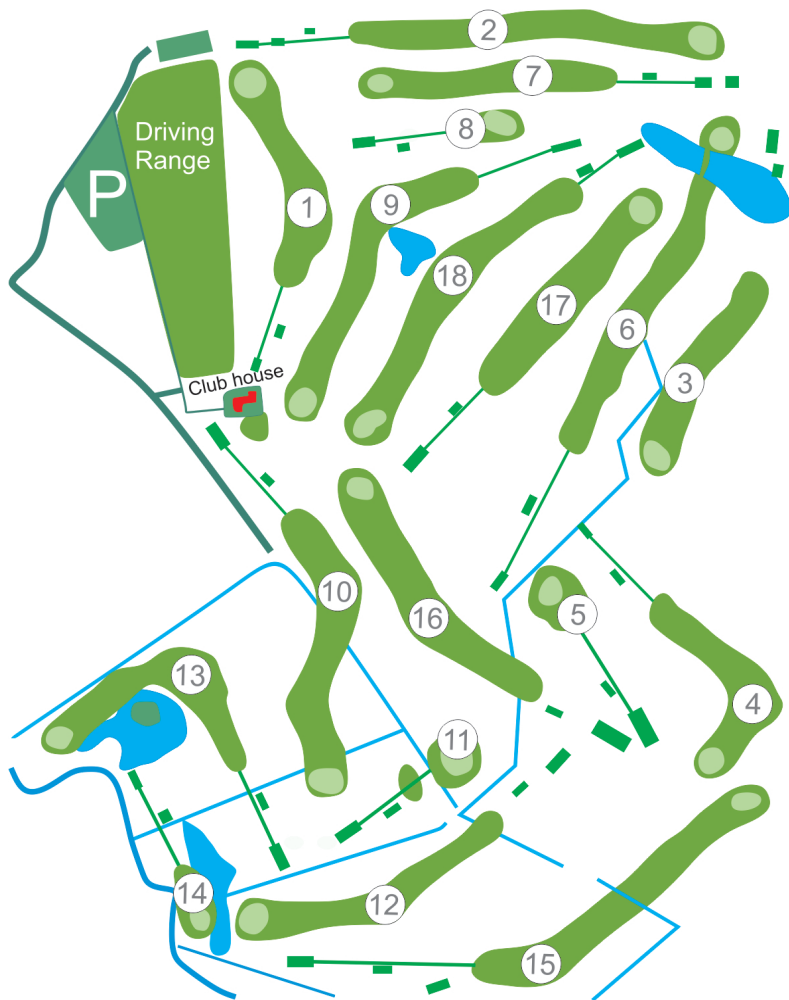
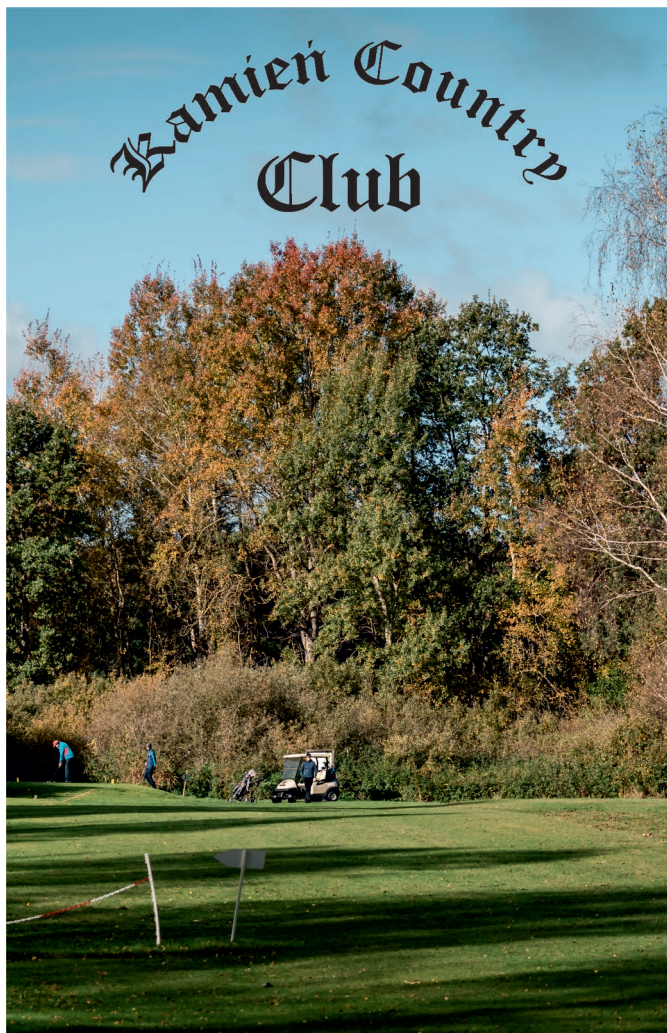
Pomysł na stworzenie pola golfowego Kamień Country Club zrodził się w 2006 roku, a jego projekt wykonał pochodzący z USA golf designer David Donallan. Dojrzały drzewostan oraz minimalna ingerencja w naturalny krajobraz stanowią główny atut pola. Cechuje się ono przy tym zróżnicowaniem trudności gry, dostarczając zarówno sportowych wyzwań, jak i chwil doskonałego relaksu. Pole jest dostępne dla wszystkich, a jego uroda, atrakcyjna cena i wyjątkowa atmosfera zapewniają graczom niezapomniane wrażenia.

W budynku klubowym znajduje się recepcja, sklep oraz bar i jadalnia. To idealne miejsce na prywatne uroczystości - być może na spotkanie towarzyskie lub biznesowe. Niezapomnianych wrażeń dostarcza domowa kuchnia, miła obsługa oraz gościnna atmosfera.

Nocleg na terenie pola golfowego zapewniają 4 bungalowy w stylu skandynawskim. W pobliżu pola golfowego (ok. 15-20 kilometrów) znajduje się także wiele obiektów noclegowych położonych w atrakcyjnych nadmorskich miejscowościach turystycznych, np. Ośrodek Wypoczynkowy Wielki Błękit w Łukęcinie, Pensjonat Matex w Pustkowie czy Hotel Wy&Spa w Pobierowie.

Kamień Country Club
Grębowo 42
72-400 Kamień Pomorski
tel.: +48 605 044 452
e-mail: biuro@golfkcc.pl
www.golfkcc.pl





Na 65 hektarach znajduje się 18-dołkowe pole mistrzowskie, tereny do ćwiczeń – driving range, putting green i chipping green oraz budynek klubowy z restauracją, recepcją i sklepem golfowym. Klub umożliwi wynajem sprzętu golfowego, wózków oraz pojazdów akumulatorowych. Przy budynku klubowym znajduje się parking dla samochodów oraz camperów.

Hole	1	2	3	4	5	6	7	8	9	10	11	12	13	14	15	16	17	18	IN	OUT	TOT
White	296	443	360	251	205	510	345	128	436	374	179	453	366	148	562	409	333	436	3260	2974	6234
Yellow	283	414	342	251	150	457	315	128	373	361	149	334	349	116	503	345	289	387	2833	2713	5546
Red	241	344	315	210	119	411	256	99	318	303	114	295	304	89	402	315	242	347	2411	2313	4724
Par	4	5	4	4	3	5	4	3	4	4	3	4	4	3	5	4	4	5	36	36	72



Pierwsze dziewięć dołków ma charakter parkland - fairway otoczone są lasem brzozowym, połączone malowniczymi mostkami i przesmykami leśnymi. Druga dziewiątka to pole typu links, położone na otwartym terenie z licznymi przeszkodami wodnymi. To tu znajdują się dołki stanowiące wyzwanie dla wielu golfistów - numer 13 z fairwayem otaczającym oczko wodne, dołek 14 – krótki, ale trudny ze względu na wodę (par 3) oraz najdłuższy na polu, ponad 500 metrów dołek numer 15.



W OKOLICY

Świnoujście Położony na wyspach, jeden z najatrakcyjniejszych kurortów wybrzeża Bałtyku. W Świnoujściu można aktywnie spędzić czas na wiele sposobów. Przez miasto przebiega kilkadziesiąt kilometrów ścieżek i tras rowerowych łączących najważniejsze punkty: śródmieście, port, dzielnicę nadmorską i przejścia graniczne z Niemcami. Malowniczy morski pejzaż, zapach wydymowej roślinności oraz liczne tereny parkowo-leśne zachęcają do spacerów. Miłośnikom nordic walking jak i swobodnych przechadzek nie brakuje tu miejsc na dłuższe i krótsze wyprawy. Do słonecznych i morskich kąpeli zachęca jedna z najpiękniejszych plaż na polskim wybrzeżu. Łagodny, nadmorski mikroklimat, czyste powietrze, mnóstwo słońca, złoża solanki i borowiny to niewątpliwe atuty Świnoujścia jako uzdrowiska. Najwyższa nad Bałtykiem latarnia morska, fortyfikacje z XIX wieku - Fort Anioła, Fort Zachodni, Fort Gerharda - to wyjątkowe skarby dla miłośników historii. Warto zaplanować wizytę w Podziemnym Mieście na wyspie Wolin, Muzeum Rybołówstwa, wieży widokowej i kamiennych falochronach.



Latarnia Morska Świnoujście

Wysokość jej wieży to 64,8 metrów, zasięg światła - 46,4 kilometra. Stoi u ujścia Świny do morza. Jest najwyższa (308 schodów) nad Bałtykiem i jedna z najwyższych w świecie. Jej unikatowa konstrukcja, wzniesiona w 1857 roku, zachowała się w niezmięnionej formie tylko dzięki niesubordynacji niemieckiego latarnika, który w czasie wycofywania się ze Świnoujścia wojsk niemieckich nie wykonał rozkazu jej wyburzenia. Dziś mieści wystawę latarnictwa i ratownictwa morskiego.



Uzdrowisko Świnoujście

Uzdrowisko dysponuje 8 ośrodkami położonymi w przepięknej nadmorskiej dzielnicy miasta, w odległości 50 metrów od plaży. Świadczą one pełen zakres usług, począwszy od turnusów sanatoryjnych, szpitalnych i rehabilitacyjnych, poprzez pobyty wypoczynkowo-wczasowe oraz pobyty połączone z zabiegami SPA. Oprócz tradycyjnych metod leczenia można tu skorzystać z bogatej oferty zabiegów fizykoterapeutycznych. Uzdrowisko zapewnia nowoczesną bazę hotelową i zabiegową.



Świnoujście - Twierdza na Wyspach

Unikatowy w skali światowej zespół zabytkowych budowli militarnych z przełomu XIX/XX w. jest doskonale wkomponowany w malowniczy wyspiarski pejzaż. Fort Zachodni mieści Muzeum Historii Twierdzy Świnoujście z bogatym zbiorem eksponatów z różnych epok. Fort Anioła na wyspie Uznam i Fort Gerharda - Muzeum Obrony Wybrzeża, rozpoczynające „Szlak fortyfikacyjny” na wyspie Wolin - odkrywają militarne dziedzictwo tej części Europy. W obiektach organizowane są wystawy, koncerty, spotkania integracyjne, nocne zwiedzanie z atrakcyjnym programem towarzyszącym, inscenizacje historyczne w ramach Dni Twierdzy.

Kamień Pomorski

Jedno z najstarszych miast na Pomorzu Zachodnim. Najwspanialszym pomnikiem jego historii, a zarazem najstarszym obiektem zabytkowym miasta, jest katedra. Ufundowano ją po przeniesieniu w 1175 roku do Kamienia stolicy biskupstwa pomorskiego. W jej wnętrzu uwagę zwracają barokowe organy, wyposażone w trzy tysiące piszczałek o doskonałym brzmieniu. W murach katedry nieprzerwanie od 1965 roku odbywa się Międzynarodowy Festiwal Muzyki Organowej i Kameralnej. Uwagę zwraca wzniesiony na początku XIV w. jedyny przykatedralny wirydarz w Polsce. W pomieszczeniach dawnego skarbcza katedralnego znajduje się muzeum katedralne.

Można tu odwiedzić **Muzeum Kamieni**, gdzie prezentowane są zbiory ciekawych minerałów, skamieniałości, a także eksponaty pochodzące z kosmosu. Muzeum mieści się w XIV-wiecznej Baszcie Wolińskiej. Dodatkową atrakcją obiektu jest taras widokowy, z którego można podziwiać miasto - z wysokości doskonale prezentuje się dawny kształt grodu oraz panorama okolicy.



Uzdrowisko Kamień Pomorski

Uzdrowisko prowadzi rehabilitację osób ze schorzeniami układu oddechowego, układu krążenia, w tym chorób wieńcowych oraz stanów po przebytych zawałach mięśnia sercowego, nadciśnienia tętniczego, układu nerwowego, stanów po operacjach na centralnym układzie nerwowym, dyskopatii, stanów pourazowych, zwyrodnień stawów i kręgosłupa, schorzeń reumatologicznych. Wspomaga także rehabilitację po mastektomii. Ponadto uzdrowisko oferuje turnusy dla emerytów i rencistów, dla grup sportowych, pobyty dla przyszłych mam, tzw. pakiety antystresowe oraz turnusy SLIM-Line.

Gmina Dziwnów

Leży pomiędzy trzema akwenami: Morzem Bałtyckim, Zalewem Kamieńskim oraz cieśniną Dziwną łączącą Bałtyk z Zalewem. Tworzą ją cztery nadmorskie miejscowości: Międzywodzie, Dziwnów, Dziwnówek i Łukęcin. Położenie tego obszaru sprawia, że jest to idealne miejsce do uprawiania sportów wodnych (m.in. kitesurfing, wakeboarding, windsurfing), spacerowania i aktywnego wypoczynku. W Dziwnówku nad zalewem prężnie działa szkoła windsurfingowa i wypożyczalnia sprzętu. Panują tu również dogodne warunki dla kajakarzy i wędkarzy. W dziwnowskim porcie oraz w przystaniach cumuje wiele jachtów. Żeglarze cenią sobie zróżnicowanie zbiegających się tu akwenów. Przyciąga też pobliska plaża i bogactwo oferty rekreacyjnej, w Dziwnowie i pobliskich miejscowościach odbywa się szereg wydarzeń artystyczno-sportowych. Niezapomnianych wrażeń turyści doświadczają podczas rejsów spacerowych statkami odpływającymi z Wybrzeża Kościuszkowskiego.



Marina Kamień Pomorski

Teren mariny rozciąga się wzdłuż historycznych obwarowań miejskich, u podnóża Starego Miasta z gotyckim ratuszem przyciągającym uwagę trójarkadowym podcieniem od strony wschodniej i bogatym wystrojem elewacji. Marina Kamień Pomorski to jeden z najnowocześniejszych, największych i najpiękniejszych portów jachtowych na południowym Bałtyku. Nazywana jest perłą Zachodniopomorskiego Szlaku Żeglarskiego. Dysponuje 280 miejscami postojowymi dla jachtów o zanurzeniu do 2 metrów. Jest idealnym miejscem do całorocznego postoju jachtu.



Park Miniatur i Kolejek w Dziwnowie

W malowniczym, pełnym zieleni parku na odwiedzających czekają miniatury latarni morskich z polskiego wybrzeża oraz niesamowite repliki lokomotyw i wagonów kolejowych. Precyzyjnie wykonane maszyny mkną po szynach, wydają dźwięki i puszczają dym z komina niczym prawdziwe pociągi. Na ponadkilometrowej trasie napotykają rozmaite obiekty infrastruktury kolejowej: mosty, semafony, zwrotnice, a nawet miniaturowe dworce. Ich obserwacja to niezapomniana przygoda z odrobiną wiedzy dla dorosłych i wrażeń dla dzieci.

Muzeum Regionalne im. Andrzeja Kaubego w Wolinie

ul. Zamkowa 24, 72-510 Wolin
tel. +48 91 326 17 63
kontakt@muzeumwolin.pl
www.muzeumwolin.pl

Muzeum Kamieni Baszta i Brama Wolińska

ul. Słowackiego 1,
72-400 Kamień Pomorski
tel. +48 502 457 205
muzeumkamieni@gmail.com
www.sokolowski-muzea.pl

Marina Kamień Pomorski

al. Mistrzów Żeglarstwa 2,
72-400 Kamień Pomorski
tel. +48 661 213 391
kontakt@marinakamienpomorski.pl
www.marinakamienpomorski.pl

Uzdrowisko Kamień Pomorski S.A.

ul. Szpitalna 14, 72-400 Kamień Pomorski
tel. +48 91 38 25043
sekretariat@u-kp.pl
www.uzdrowisko-kamienpomorski.pl

Park Miniatur Latarni Morskich

ul. Ludna 16, 72-350 Niechorze
tel. +48 691 977 977 +48 510 081476
poczta@park-miniatur-latarni.pl
www.park-miniatur-latarni.pl

Nadmorski Park Miniatur i Kolejek

ul. Marynarki Wojennej 15, 72-420 Dziwnów
tel. +48 502 284 588, +48 510 081 476
dziwnow@park-miniatur.pl
www.park-miniatur.pl

Marina Dziwnów

ul. S. Żeromskiego 30, 72-420 Dziwnów
tel. +48 91 381 12 35, +48 501 958 836
port@dziwnow.pl
dziwnow4sailing.org

Marina Polmax

ul. Spadochroniarzy 20, 74-420 Dziwnów
tel. +48 530 447 445
biuro@marina-polmax.pl

Muzeum Rybołówstwa Morskiego
pl. Rybaka 1, 72-600 Świnoujście
tel. +48 91 321 24 26
muzeum@fornet.com.pl
muzeum.swi.pl

Fort Gerharda
ul. Ku Morzu 5, 72-600 Świnoujście
tel. +48 503 741 307
muzeum@fort-gerharda.pl
www.fort-gerharda.pl

Fort Aniola
ul. Jachtowa dz. 158, 72-600 Świnoujście
tel. +48 91 321 35 71, tel. 601 76 71 71
fortaniola@gmail.com
www.fortaniola.pl

Zachodni Fort Artyleryjski
ul. Jachtowa 8, 72-600 Świnoujście
tel. +48 508 738 118
westbatterie@wp.pl
www.fortzachodni.pl

**Uzdrowisko Świnoujście S.A.
Zakład Usług Uzdrowiskowych**
ul. E. Gierczak 1, 72-600 Świnoujście
tel. +48 91 321 44 52
rezerwacja@uzdrowisko
pl www.uzdrowisko.pl


Woliński Park Narodowy
ul. Niepodległości 3a, 72-500 Międzyzdroje
tel. +48 91 328 07 27
sekretaria@wolinpn.pl
www.wolinpn.pl

Bałtycki Park Miniatur
ul. Nowomyśliwska 98, 72-500 Międzyzdroje
tel. +48 609 038 580
kontakt@baltyckiparkminiatur.pl
www.baltyckiparkminiatur.pl

Centrum Słowian i Wikingów
Reclaw 37, 72-510 Wolin
www.jomsborg-vineta.com

**Podziemne Miasto na wyspie Wolin -
Bateria Vineta**
Kompleks położony jest w lesie pomiędzy
stacją kolejową „Świnoujście-Przytór” a plażą.
500 metrów od drogi S3 i przystanku
komunikacji miejskiej, 500 metrów
od stacji PKP Przytór.
tel. +48 789 072 244
kontakt@podziemne-miasto.pl
www.podziemne-miasto.pl

Międzyzdroje Za sprawą Festiwalu Gwiazd zastępuje na miano „polskiego Cannes”. Przy nadmorskim deptaku znajduje się Aleja Gwiazd z odciskami dłoni najznakomitszych aktorów i twórców filmowych. Piękna architektura przy promenadzie, 395-metrowe molo i port podtrzymujący tradycję połowów (od XIII wieku była to osada rybacka) przyciągają turystów. Wielu wrażeń dostarcza im także Gabinet Figur Woskowych, Planetarium, Oceanarium, Muzeum Przyrodnicze, wybrzeże klifowe, Wzgórze Zielonka. Na górze Gosań, najwyższym w Polsce wzniesieniu klifowym liczącym 93 m. n.p.m., znajdują się dawne bunkry obrony przeciwlotniczej.



Woliński Park Narodowy

Otoczenie miasta stanowi Woliński Park Narodowy. Żyje w nim 270 chronionych gatunków zwierząt, włącznie z kilkoma okazami bielika, który jest jego godłem. W Pokazowej Zagrodzie Żubrów przyglądać się można żyjącemu tam stadu żubrów oraz innym leśnym zwierzętom, m.in. jeleniom czy dzikom. Miejsce to służy również jako szpital dla zwierząt. Perłą Wolińskiego Parku Narodowego jest Jezioro Turkusowe. Na terenie parku występuje ponad 230 gatunków ptaków, w tym łęgowe - bielik zwyczajny, wodniczka, biegus zmienny, muchołówka mała.

Wyspa Woplin

Największa wyspa w Polsce, na której znajduje się gmina o takiej samej nazwie. Znaczną część wyspy zajmują Woliński Park Narodowy chroniący nadmorskie klify, cenną roślinność, rzadkie ptaki i zwierzęta. Fauna występuje jest bardzo różnorodna i bogato reprezentowana przez gatunki rzadkie. Z wysokich wzgórz morenowych roztaczają się fantastyczne widoki, a wolińskie lasy skrywają wiele tajemniczych konstrukcji z czasów II wojny światowej. Historia osadnictwa człowieka na terenie wyspy Wolin sięga okresu młodszej epoki kamienia (4200-1700 r. p.n.e.). W IX wieku Wolin stał się prężnym centrum handlowym, ale także jednym z najbogatszych portów w tej części Europy. Największą uwagę przybywających do Wolina przykuwa imponująca rekonstrukcja zabudowy z IX-XI wieku - skansen Centrum Słowian i Wikingów. To niezwykle „żywe muzeum”, w którym oprócz zwiedzania organizowane są warsztaty dawnych rzemiosł oraz liczne imprezy, z Festiwałem Słowian i Wikingów na czele. Warto także odwiedzić Muzeum Regionalne im. Andrzeja Kaubege, Wzgórze Wisielców, nad którym góruje pomnik Tryglawa czy też kościół św. Mikołaja.



Bałtycki Park Miniatur

W Bałtyckim Parku Miniatur znajdują się modele najciekawszych zabytków państw leżących nad Morzem Bałtyckim, czyli Polski, Niemiec, Danii, Szwecji, Finlandii, Rosji, Litwy, Łotwy i Estonii. Każdy eksponat wykonany jest w skali 1:25. Atutem Bałtyckiego Parku Miniatur jest umieszczenie modeli zgodnie z rzeczywistym miejscem ich lokalizacji wokół miniatury Morza Bałtyckiego, która stanowi centrum Parku.



Wybrzeże Trzebiatowskie Zdrowy, morski mikroklimat sprawia, że od lat Wybrzeże Trzebiatowskie to jeden z najchętniej odwiedzanych regionów turystycznych na polskim wybrzeżu. Znajdują się tutaj kąpieliska w **Dziwnowie, Dziwnówku, Łukęcinie, Pobierowie, Rewalu, Niechorzu, Pogorzelic, Mrzeżynie, Dźwirzynie, Grzybowie**. Oferują piękne i czyste plaże oraz liczne ośrodki wypoczynkowe usytuowane w pasie nadmorskiego lasu. Liczne pensjonaty oraz ośrodki wczasowe, czynne przez cały rok, tworzą różnorodną bazę noclegową dostosowaną do potrzeb i oczekiwań każdego turysty.

Ruiny kościoła w Trzęsaczu

Jednym z najbardziej rozpoznawalnych zabytków tego regionu są ruiny kościoła na klifie w Trzęsaczu. Świątynia pierwotnie znajdowała się w centrum wsi. Do naszych czasów przetrwał ostatni fragment ściany południowej. Historię kościoła można poznać w Multimedialnym Muzeum na 15. Południku.



Latarnia Morska Niechorze

Wysokość wieży wynosi 45 metrów, jej światło jest widoczne z odległości 37 kilometrów. Latarnia wznosi się na wysokim klifowym brzegu porośniętym gęstym lasem. Wyróżnia ją ośmiokątny kształt wieży z przyległymi dwukondygnacyjnymi przybudówkami mieszkalnymi. Dzięki okazałej architekturze należy do najpiękniejszych nad Bałtykiem. Została oddana do użytku w 1866 roku.



Jedną z najszynniejszych atrakcji jest **Nadmorska Kolej Wąskotorowa**, kursująca pomiędzy pięcioma miejscowościami.



Trzebiatów

Jest miastem o pasjonującej historii. O jego dziejach świadczą znakomicie zachowane liczne zabytki. W Trzebiatowie znajdziemy znaną z legendy Basztę Kaszaną (Prochową) wraz z fragmentem średniowiecznych murów obronnych, kościół pw. NMP, ratusz i pałac, a także umiejscowiony na ścianie jednej z kamienic niezwyklej obraz - sgraffito przedstawiające słonia i jego tresera. Stoł stał się turystycznym symbolem miasta.



Specyficzny mikroklimat tej okolicy zalecany jest w leczeniu alergii i chorób górnych dróg oddechowych. W okolicach Mrzeżyna do Bałtyku wpada rzeka Rega - najdłuższa i jedna z najczystszych rzek Polski północnej, idealnie nadająca się do spływów kajakowych.



**Przystań Sezonowa Dziwnów
Zarząd Portu Morskiego Dziwnów**
ul. Wybrzeże Kościuszkowskie 2a,
72-420 Dziwnów
tel. +48 91 381 12 35, +48 505 589 641
marinadziwnow@gmail.com
dziwnow4sailing.org

**Morskie Centrum Nauki Nautica
Park w Dziwnowie**
ul. Parkowa 6a, 72-420 Dziwnów
tel. +48 690 504 308
www.nauticapark.pl

Park Miniatur i Kolejki
ul. Marynarki Wojennej 15, 72-420 Dziwnów
tel. +48 502 284 588, +48 510 081 476
dziwnow@park-miniatur.pl
www.park-miniatur.pl

Park Wieloryba w Rewalu
ul. Kamieńska 1C, 72-344 Rewal
tel. +48 500 791 752
biuro@parkwieloryba.pl
www.parkwieloryba.pl

Multimedialne Muzeum na Klifie
ul. Klifowa 3B, 72-344 Trzęsacz
tel. +48 504 074 780
marketing@muzeumtrzesacz.pl
www.muzeumtrzesacz.pl

**Muzeum Rybołówstwa Morskiego
w Niechorzu**
al. Bursztynowa 28, 72-350 Niechorze
tel. +48 91 386 32 50
muzeum@rewal.pl
www.muzeumniechorze.pl

Nadmorska Kolej Wąskotorowa
ul. Leśna 5, 72-351 Pogorzelica
tel. +48 91 38 42 235
kolej@rewal.pl
www.kolej.rewal.pl

INFORMACJE TURYSTYCZNE W OKOLICY

Barlinek

ul. Paderewskiego 7, 74-320 Barlinek
tel. +48 95 746 28 74
cit@bok.barlinek.pl
www.it.barlinek.pl

Drawno

ul. Jeziorna 2, 73-220 Drawno
tel. +48 95 768 21 99
cit.drawno@gmail.com
www.drawno.pl

Dziwnów

ul. Reymonta 10, 72-420 Dziwnów
tel. +48 91 321 89 57
it@mosik.pl
www.dziwnow.pl

Gryfino

ul. Bol. Chrobrego 48, 74-100 Gryfino
tel. +48 91 852 31 83
cit@osir.gryfino.pl
www.osir.gryfino.pl

Kamień Pomorski

ul. Stary Rynek 1, 72-400 Kamień Pomorski
um@kamienpomorski.pl
www.kamienpomorski.pl

Międzyzdroje

ul. Promenada Gwiazd 2, 72-500 Międzyzdroje
tel. +48 91 328 04 41
informacja@miedzzyzdroje.pl
www.miedzzyzdroje.com

Nowe Warpno

pl. Zwycięstwa 1, 72-022 Nowe Warpno
tel. +48 91 312 96 60
urzad@nowewarpno.pl
www.nowewarpno.pl

Rewal

ul. Szkolna 1, 72-344 Rewal
tel. +48 91 38 62 629
itrewal@rewal.pl
www.rewal.pl

Stargard

Rynek Staromiejski 4, 73-110 Stargard
tel. +48 91 5785466
startur@wp.pl
www.cit.stargard.com.pl

Stepnica

ul. T. Kościuszki 25, 72-112 Stepnica
it@stepnica.pl
www.stepnica.pl

Szczecin

pl. Żołnierza Polskiego 20 /szklany pawilon
na Alei Kwiatowej/, 70-551 Szczecin
tel. +48 91 434 04 40
cit@zstw.szczecin.pl
www.visitszczecin.eu

Szczecin

ul. Korsarzy 34, 70-540 Szczecin
tel. +48 91 489 16 30
cikit@zamek.szczecin.pl
www.zamek.szczecin.pl

Świnoujście

pl. Słowiański 6, 72-600 Świnoujście
tel. +48 91 3224999
cit@um.swinoujscie.pl
www.swinoujscie.pl





**BINOWO PARK
GOLF CLUB**
— SZCZECIN —

*Hamien Country
Club*



ModryLas
Golf Resort

PGA National
POLAND



ISBN:

Wydawca:

Zachodniopomorska Regionalna Organizacja Turystyczna (ZROT)
ul. Partyzantów 1, 70-222 Szczecin
tel. 91 433 41 26, faks 91 489 48 30
info@zrot.pl, www.zrot.pl

Teksty i zdjęcia:

Amber Baltic Golf Club, Binowo Park Golf Club, Kamień Country Club,
Modry Las Golf Resort | PGA National Poland, ZROT

Opracowanie graficzne, skład:

Zachodniopomorska Regionalna Organizacja Turystyczna