

Dział Promocji i Informacji Turystycznej  
ul. Rybna 10  
72-420 Dziwnów  
tel.: 91 32 18 957  
e-mail: h@mosik.pl  
promocja@mosik.pl

Morze 360°

Natura 100%

www.dziwnow.pl



## Gmina Dziwnów

Informacje ogólne

Gmina Dziwnów położona jest w północno-zachodniej części województwa zachodniopomorskiego. Ciekawie umiejscowiona, pomiędzy trzema akwenami wodnymi: Morzem Bałtyckim od północy, Zalewem Kamieńskim/Wrzosowskim od południa oraz cieśniną Dziwna łączącą Bałtyk z Zalewem, stanowi – za sprawą bardzo dobrych warunków – idealne miejsce dla żeglarzy i miłośników sportów wodnych.

Od strony lądowej otoczona lasami, swoim zachodnim krańcem sąsiadując z obszarem Wolińskiego Parku Narodowego, stwarza bardzo dobre warunki dla poszukujących aktywnego wypoczynku i zdrowotnych, nadmorskich spacerów.

Przeszło 3790 ha, które stanowią obszar gminy, zamieszkuje blisko 4000 mieszkańców. Długość linii brzegowej, która wyznacza północną granicę lądową, wynosi 18 kilometrów. W skład gminy Dziwnów wchodzi cztery miejscowości: Dziwnów, który w styczniu 2004 roku uzyskał prawa miejskie, Dziwnówek, Międzywodzie oraz Łukęcin.

Flaga Dziwnowa



Herb Dziwnowa



## Atrakcje turystyczne

Co nas wyróżnia

Słoneczne plaże oraz ciepłe morze uzupełniają zadbane parki i lasy, w których znajdują się m.in. malowniczo usytuowane trasy biego-we. Szczególnie godny polecenia w tym kontekście jest użytek ekologiczny „Martwa Dziwna”, będący dawnym naturalnym ujściem cieśniny Dziwna do Bałtyku. To przepiękna, pełna zieleni i czysty okolica, w której poza jeziorem, znajduje się wiele prawnie chronionych gatunków fauny i flory. Wśród nich na szczególne wyróżnienie zasługują mikołajek nadmorski – przyrodniczy symbol Dziwnowa, który znalazł swoje miejsce w herbie gminy.

Do grona gminnych symboli z pewnością można zaliczyć most zwodzony – jeden z nielicznych tego typu obiektów w Polsce. W ostatnich latach przebudowany i gruntownie zmodernizowany, stanowi nie tylko kluczową w rejonie przeprawę. Jest to bez wątpienia wizytówka Dziwnowa, która rokrocznie przyciąga do gminy wielu turystów.

Będąc w Dziwnowie warto także wybrać się w rejs po morzu i zalewie statkami wycieczkowymi, zbudowanymi na wzór jednostek pirackich. Taki rejs to niezapomniane przeżycie, szczególnie dla dzieci, które w otoczeniu złożonej z piratów załogi, mogą doświadczyć swoich pierwszych morskich przeżyć.

W Dziwnowie znajduje się również nowoczesna hala sportowo-widowiskowa, która przez cały rok poza pełnowymiarowymi boiskami do siatkówki, koszykówki czy piłki ręcznej, udostępnia m.in.: salę fitness, saunę i siłownię. W kompleksie tym znajduje się także hotel sportowy, który położony ledwie kilkadziesiąt metrów od plaży, jest doskonałym miejscem urlopowego zakwaterowania. Tuż obok hali znajduje się Aleja Gwiazd Sportu – miejsce szczególne i będące obowiązkowym punktem każdej z wycieczek. Znajdują się na niej postumenty z replikami medali, które odstąpili sławni polscy sportowcy i ludzie związani ze sportowym środowiskiem.

## Gmina Dziwnów

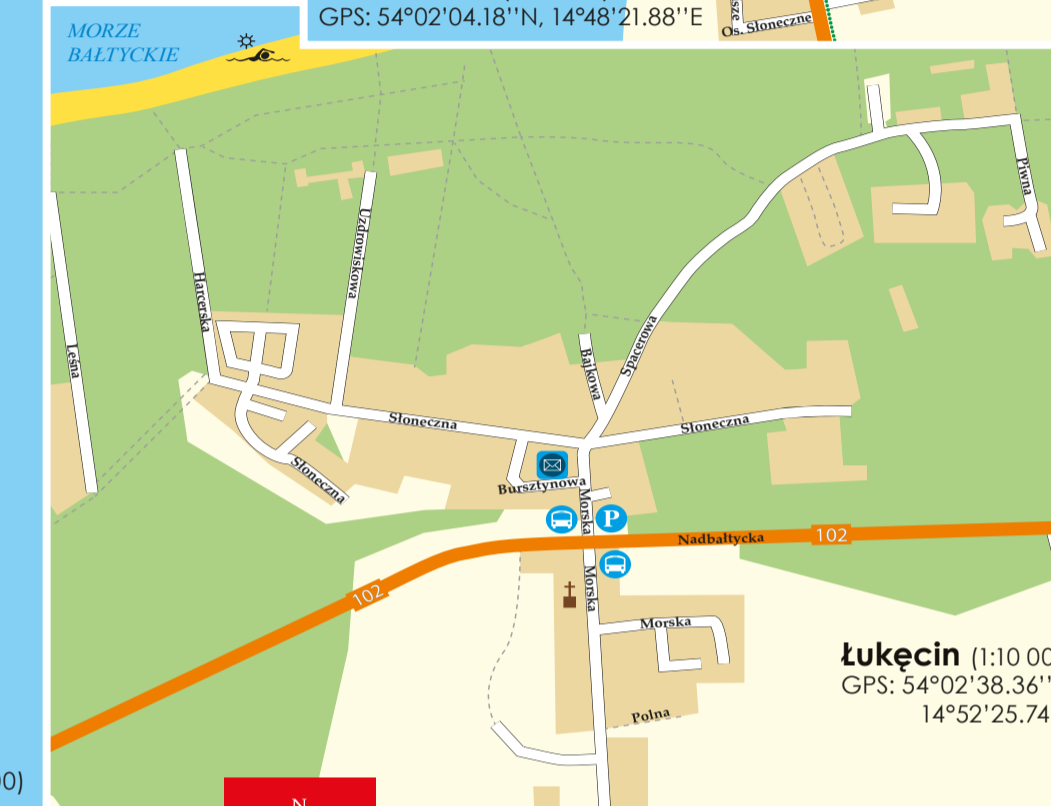


Zapraszamy  
Morze 360°

Morze 360°



Dziwnówek (1:10 000)  
GPS: 54°02'04.18"N, 14°48'21.88"E



Łukęcin (1:10 000)  
GPS: 54°02'38.36"N, 14°52'25.74"E



## Legenda

- Urząd Miejski / Town Hall / Stadamt
- ośrodek zdrowia / Health Centre / Krankenstation
- apteka / Pharmacy / Apotheke
- straż pożarna / Fire Brigade / Feuerwehr
- policja i straż miejska / Police Station and Municipal Guards / Polizei und Stadtwache
- poczta / Post Office / Post
- parking / Car Park / Parkplatz
- zejście dla niepełnosprawnych / Accessible beach / Ein- und Abstieg für Behinderte
- kościół, kaplica / Church / Kirche
- cmentarz / Cemetery / Friedhof
- pomnik / Monument / Denkmal
- przystanek autobusowy / Bus stop / Bushaltestelle
- stacja paliw / Petrol Station / Tankstelle
- kąpielisko / Bathing place / Tränke
- przystań, marina / Harbour, Marina / Hafen, Marina
- obiekt sportowy / Sports Centre / Sportobjekt
- Aleja Gwiazd Sportu / Sports Stars Avenue / Allee der Sportstars
- Ośrodek Sportów Wodnych / Water Sports Centre / Wassersportzentrum
- port rybacki / Fishing Port / Fischerhafen
- stocznia remontowa / Shiprepair Yard / Reparaturwerft
- pole namiotowe / Campsite / Campingplatz
- szlak rowerowy / Bike trail / Fahrradweg
- szlak turystyczny / Tourist route / Touristenpfad



Międzywodzie (1:10 000)  
GPS: 54°00'16.92"N, 14°41'48.68"E



Gmina Dziwnów (1:100 000)

# Strefa okolicznych atrakcji



**A – MOST ZWODZONY** (DZIWNÓW) [www.dziwnow.pl](http://www.dziwnow.pl)

**B – ZAGRODA POKAZOWA ŻUBRÓW** przy Wolińskim Parku Narodowym (MIĘDZYDZROJE) [www.wolinpn.pl](http://www.wolinpn.pl)

**C – FORT GERHARDA** (ŚWINOUJŚCIE) [www.fort-gerharda.pl](http://www.fort-gerharda.pl)

**D – JEZIORO TURKUSOWE** (WAPNICA) [www.wolinpn.pl](http://www.wolinpn.pl)

**E – CENTRUM SŁOWIAN I WIKINGÓW** (WOLIN) [www.slowjansburg-yineta.com](http://www.slowjansburg-yineta.com)

**F – KATEDRA ROMANSKO-GOTYCKA** (KAMIEŃ POMORSKI) [www.kamienpomorski.pl](http://www.kamienpomorski.pl)

**G – BAŁTYCKI PARK DINOZAURÓW** (WRZOSÓWO) [www.baltycki-park-dinozaurow.pl](http://www.baltycki-park-dinozaurow.pl)

**H – NADMORSKA KOLEJ WĄSKOTOROWA** (POGORZELICA) [www.kolej.rewal.pl](http://www.kolej.rewal.pl)

**I – LATARNIA MORSKA** (NIECHORZE) [www.niechorze.pl](http://www.niechorze.pl)



**POMORZE ZACHODNIE**  
– Zapraszamy do wypoczynku słankami Pomorza Zachodniego, które prowadzą poprzez serię atrakcji i niezwykle krajoznawczych zakątków. Więcej na ich temat można znaleźć na stronie: [www.morzeprzezgodziny.eu](http://www.morzeprzezgodziny.eu)



**ZACHODNIOPOMORSKA REGIONALNA ORGANIZACJA TURYSTYCZNA**  
– Organizacja koordynująca działalność turystyczną i promocyjną na obszarze województwa zachodniopomorskiego. [www.zrotf.pl](http://www.zrotf.pl)

# Dane teleadresowe Useful information Adresse, Telefon, E-Mail


**PORT JACHTOWY / MARINA / YACHTHAFEN**  
72-420 Dziwnów, ul. S. Żeromskiego 30,  
tel.: 91 32 17 324, kom.: 501 958 836, e-mail: [port@dziwnow.pl](mailto:port@dziwnow.pl),  
[marinadziwnow@gmail.com](mailto:marinadziwnow@gmail.com); [www.portdziwnow.pl](http://www.portdziwnow.pl)



**Współrzędne / Coordinates / Koordinaten:** 54°01'14"N, 14°44'30"E  
Głębokość toru / The depth of the slipway / Tiefe der Wasserstraße: 3,5 m  
Głębokość portu / Harbour depth / Tiefe des Hafens: 3,5 m  
Manewrowanie / Manoeuvring / Manövrieren: silnik / engine / Motor  
Zimowanie łodzi / Winter storage of a boat / Überwintern des Boote: ląd / ashore / Land  
Liczba miejsc / Number of parking places / Liegeplätze: 61/61 gości / guests / Gästeplätze  
Dostępne: WC, pralnia, prąd, parking, prysznic, Internet, woda pitna  
Available: WC, laundry, electricity, car park, shower, Internet, drinking water  
Zugänglich: WC, Wäscherei, Stromanschluss, Parkplatz, Dusche, Internet, Trinkwasser  
W promieniu 1 kilometra: paliwo, sklep, lekarz, bankomat, gaz, bar, apteka  
Distance up to 1 km: fuel, shop, doctor, ATM, gas, bar, pharmacy  
Im Umkreis von einem Kilometer: Tankstelle, Geschäft, Arzt, Bankautomat, Gas, Bar, Apotheke

**PRZYŚTAŃ SEZONOWA / SUMMER HARBOUR / SAISON-HAFEN**  
72-420 Dziwnów, ul. Wybrzeże Kościuszkowskie 2a,  
tel.: 91 32 17 324, kom.: 505 589 641  
e-mail: [marinadziwnow@gmail.com](mailto:marinadziwnow@gmail.com)

**Współrzędne / Coordinates / Koordinaten:** 54°01'34"N, 14°46'03"E  
Głębokość toru / The depth of the slipway / Tiefe der Wasserstraße: 3,5 m  
Głębokość portu / Harbour depth / Tiefe des Hafens: 2,5-3,5 m  
Manewrowanie / Manoeuvring / Manövrieren: silnik / engine / Motor  
Liczba miejsc / Number of parking places / Liegeplätze: 34/34 gości / guests / Gästeplätze  
Dostępne: WC, pralnia, prąd, parking, prysznic, Internet, woda pitna  
Available: WC, laundry, electricity, car park, shower, Internet, drinking water  
Zugänglich: WC, Wäscherei, Stromanschluss, Parkplatz, Dusche, Internet, Trinkwasser



W promieniu 1 kilometra: paliwo, sklep, lekarz, bankomat, gaz, bar, apteka  
Distance up to 1 km: fuel, shop, doctor, cash dispenser, gas, bar, pharmacy  
Im Umkreis von einem Kilometer: Tankstelle, Geschäft, Arzt, Bankautomat, Gas, Bar, Apotheke

**POMOST DZIWNÓWEK**, 72-418 Dziwnówek, ul. Nad Zalewem,  
tel./fax: 91 32 17 324, e-mail: [port@dziwnow.pl](mailto:port@dziwnow.pl)

**PIRS MIĘDZYWODZIE**, 72-415 Międzywodzie, ul. Zatoczna,  
tel.: 91 32 17 324, 724 958 830, e-mail: [port@dziwnow.pl](mailto:port@dziwnow.pl)

**INFORMACJA TURYSTYCZNA  
TOURIST INFORMATION  
TOURISTISCHE AUSKUNFT**  
ul. Reymonta 10, 72-420 Dziwnów, tel.: 91 32 18 957  
e-mail: [promocja@mosik.pl](mailto:promocja@mosik.pl), e-mail: [it@mosik.pl](mailto:it@mosik.pl)

**SŁUŻBA ZDROWIA / NATIONAL HEALTH SERVICE  
/ GESUNDHEITLICHE BETREUUNG**  
• Ośrodek Zdrowia w Dziwnowie / Health Centre in Dziwnów /  
Krankenstation in Dziwnów  
ul. Słowackiego 19, 72-420 Dziwnów, tel.: 91 38 13 703  
• Szpital św. Józefa / St. George Hospital / Krankenhaus  
ul. Szpitalna 10, 72-400 Kamień Pomorski, tel.: 91 32 62 690

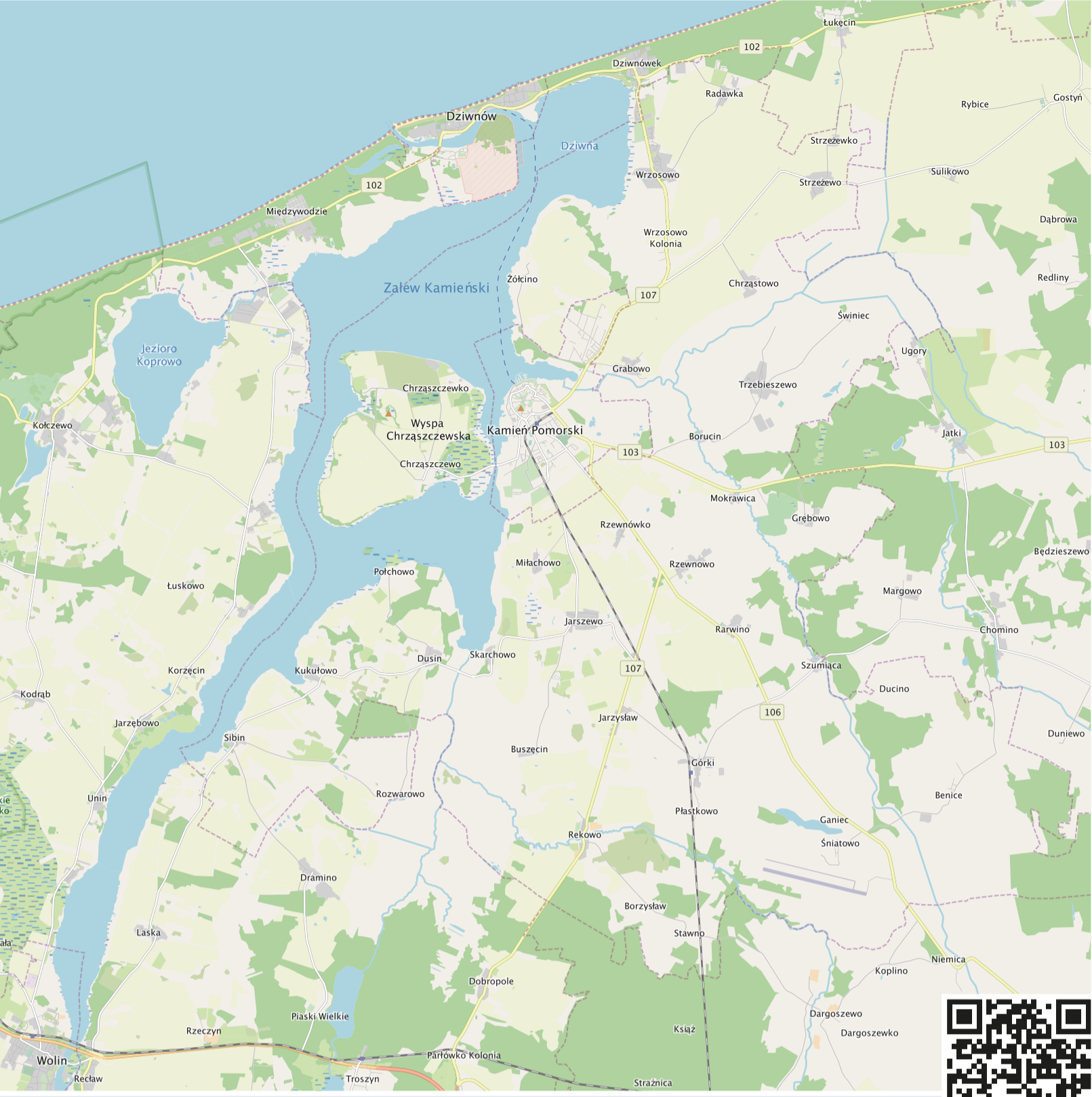
**APTEKI / PHARMACIES / APOTHEKEN**  
• ul. Kochanowskiego 3, 72-420 Dziwnów, tel.: 91 38 13 080  
• ul. Mickiewicza 15a/1, 72-420 Dziwnów, tel.: 91 38 14 122, (sezonowa)  
• ul. Bałtycka 2, 72-415 Międzywodzie, tel.: 91 38 13 938, (sezonowa)  
• ul. Armii Krajowej 2d, 72-415 Międzywodzie, tel.: 694 455 845, (punkt apteczny)  
• ul. Kamińska 14/15, 72-418 Dziwnówek, tel.: 667 234 218, (punkt apteczny „EFEKT”)  
• ul. 1 Maja 17 (wejście od ul. Zaułek), 72-418 Dziwnówek, tel.: 91 38 21 500, 519 686 002 (punkt apteczny „Nad Morzem”)

**URZĘDY POCZTOWE / POST OFFICES / POSTÄMTER**  
• ul. Mickiewicza 29a, 72-420 Dziwnów  
• ul. Armii Krajowej 31, 72-415 Międzywodzie  
• ul. Bursztynowa 3, 72-401 Łukęcin  
• ul. Wolności 16, 72-418 Dziwnówek

**BANKI I BANKOMATY / BANKS and ATMs  
/ BANKEN UND BANKAUTOMATEN**  
• Bank Spółdzielczy w Wolinie. Filia  
ul. Adama Mickiewicza 26, 72-420 Dziwnów,  
tel./fax: 91 38 11 300

**BANKOMATY / ATMs / BANKAUTOMATEN**  
• ul. Adama Mickiewicza 15a, 72-420 Dziwnów  
• ul. Kamińska 30, 72-418 Dziwnówek  
• ul. Morska 12/13, 72-418 Dziwnówek  
• ul. Wojska Polskiego 4, 72-415 Międzywodzie

**KOŚCIOŁY / CHURCHES / KIRCHEN**  
• ul. Kościelna 29, 72-420 Dziwnów  
• ul. Dziwna 10b/4, 72-420 Dziwnów  
• ul. Poprzeczna 5, 72-415 Międzywodzie  
• ul. Nad Zalewem 13, 72-418 Dziwnówek  
• ul. Morska 1A, 72-401 Łukęcin



[www.dziwnow.pl](http://www.dziwnow.pl) dla turysty, żeglarza, sportowca, inwestora



**URZĘDY I INSTYTUCJE / OFFICES, INSTITUTIONS,  
ASSOCIATIONS / ÄMTER UND INSTITUTIONEN**  
• Urząd Miejski w Dziwnowie / Town Hall / Stadtamt in Dziwnów  
ul. Szosowa 5, 72-420 Dziwnów, tel.: 91 32 75 163, fax: 91 32 75 164  
e-mail: [um@dziwnow.pl](mailto:um@dziwnow.pl)

• KAPITANAT PORTU DZIWNÓW / MARITIME DEPARTMENT /  
HAFENAMT DZIWNÓW  
ul. Przymorze 4, 72-420 Dziwnów, tel.: 91 38 13 340

• OBCHODŲ OCHRONY WYBRZEŻA / COASTGUARD /  
KÜSTENWACHE  
ul. Mickiewicza 31, 72-420 Dziwnów, tel.: 91 38 13 716

• ZARZĄD PORTU MORSKIEGO / HARBOUR AUTHORITY /  
VORSTAND DES SEEHAFENS  
ul. Osiedle Rybackie 16k, 72-420 Dziwnów, tel.: 91 32 17 324

• WOPR / WATER VOLUNTEER SEARCH AND RESCUE /  
FREIWILLIGER WASSER-RETTUNGSDIENST  
ul. Kochanowskiego 4, 72-420 Dziwnów, tel.: 721 625 848, kom.: 601 100 100

• POSTERUNEK POLICJI W DZIWNOWIE / POLICE STATION / POLIZEI  
ul. Mickiewicza 19, 72-420 Dziwnów, tel.: 47 78 34 511

• STRAŻ MIEJSKA DZIWNÓW / MUNICIPAL GUARD / STADTWACHE  
ul. Mickiewicza 19, 72-420 Dziwnów, tel.: 91 38 14 107, kom.: 501 958 835

• OSP DZIWNÓW / FIRE BRIGADE / FEUERWEHR DZIWNÓW  
ul. Mickiewicza 21, 72-420 Dziwnów, tel.: 91 38 13 998

• BRZEGOWA STACJA RATOWNICZA / COASTAL RESCUE /  
SPORT- und KULTURZENTRUM  
os. Rybackie 16j, 72-420 Dziwnów, tel.: 91 38 13 029, kom.: 505 050 981

**INNE / OTHERS / ANDERE**  
• Dom Kultury w Dziwnowie / Culture Centre / Kulturzentrum  
ul. Marynarki Wojennej 4d, 72-420 Dziwnów, kom.: 607 251 303

• Biblioteka Publiczna / Town Library / Stadtbibliothek  
ul. Reymonta 10, 72-420 Dziwnów, tel.: 91 38 13 547  
Filia: ul. Morska 10, 72-418 Dziwnówek, tel.: 91 38 11 211

• Miejski Ośrodek Sportu i Kultury / Sports and Community Centre  
/ Sport- und Kulturzentrum  
ul. Reymonta 10, 72-420 Dziwnów, tel.: 91 38 13 227



**BAZA NOCLEGÓW / ACCOMMODATION / ÜBERNACHTUNGEN**  
[www.booking.com](http://www.booking.com)

**STRONY WWW / WEBSITES / WWW SEITEN**  
• Oficjalne portale gminy Dziwnów  
Municipality of Dziwnów official portals  
Offizielle Internetportale von Dziwnów:  
[www.dziwnow.pl](http://www.dziwnow.pl)  
[www.dziwnow4sailing.org](http://www.dziwnow4sailing.org)  
[www.dziwnow4stars.org](http://www.dziwnow4stars.org) (strona Festiwalu Gwiazd Sportu)  
[www.dziwnow4running.org](http://www.dziwnow4running.org)

• Kanał YouTube / YouTube channel / YouTube:  
[dziwnow4sailing](http://dziwnow4sailing)

• Profil FB / FB profile / FB:  
[dziwnow4sailing](http://dziwnow4sailing)  
[dziwnow4stars](http://dziwnow4stars)  
[dziwnow4running](http://dziwnow4running)

• Portal Pomorza Zachodniego / West Pomeranian Portal  
/ Westpomern:  
[www.pomorzezachodnie.pl](http://www.pomorzezachodnie.pl)

• Strona Zachodniopomorskiej Regionalnej Organizacji Turystycznej  
West Pomeranian Tourist Organisation Portal  
Internetseite der Regionalen Touristikinformation von Westpomern:  
[www.zrotf.pl](http://www.zrotf.pl)

**KOMUNIKACJA / MEANS OF TRANSPORT / VERKEHRSMITTEL**  
• PKS Kamień Pomorski (rozkład jazdy):  
[www.pkskamienpom.pl](http://www.pkskamienpom.pl)

• Dworzec PKP  
Najbliższy dworzec kolejowy znajduje się w Kamieniu Pomorskim,  
przy ulicy Dworcowej.

• rozkład jazdy:  
[www.rozklad-pkp.pl](http://www.rozklad-pkp.pl)

• Inni przewoźnicy (plus rozkłady jazdy) / Others / Andere  
Busgesellschaften (einschl. Fahrplan):  
[www.emibus.com.pl](http://www.emibus.com.pl)  
[www.kskbus.pl](http://www.kskbus.pl)  
[www.mikrobuser.szczecin.pl/benkbuser.htm](http://www.mikrobuser.szczecin.pl/benkbuser.htm)

Najbliższy port lotniczy / Airport / Der nächste Flughafen:  
[www.airport.com.pl](http://www.airport.com.pl)



[www.dziwnow4sailing.org](http://www.dziwnow4sailing.org) [www.dziwnow4stars.org](http://www.dziwnow4stars.org) [www.dziwnow4running.org](http://www.dziwnow4running.org)

