



Historia




Rekreacja



Zabytki



Wybrzeże



Relaks



Odkrycia



Natura ♡



Rozrywka



Pomorze
Zachodnie

REGION DLA CIEBIE



Pojezierza




Wypoczynek



Szlaki



Uzdrowiska



WOJEWÓDZTWO ZACHODNIOPOMORSKIE



Polska

Powierzchnia: 312 685 km²

Podział administracyjny: 16 województw

Waluta: polski złoty

Najdłuższe rzeki: Wisła, Odra

Język urzędowy: polski

W Unii Europejskiej: od 2004 roku

Graniczy z następującymi państwami: od zachodu z Niemcami, od południa z Czechami i Słowacją, od wschodu z Ukrainą i Białorusią, od północy z Litwą i Rosją (obwód kaliningradzki).

Województwo zachodniopomorskie

położone jest w północno-zachodniej części Polski, na wybrzeżu Morza Bałtyckiego. Graniczy na wschodzie z województwem pomorskim, na południu z wielkopolskim i lubuskim, a na zachodzie z niemieckimi krajami związkowymi: Brandenburgią i Meklemburgią - Pomorzem Przednim.

Zajmuje obszar 22 892 km². Siedzibą władz województwa jest Szczecin.

Pomorze Zachodnie cechuje różnorodność walorów przyrodniczych i kulturowych. Szerokie, piaszczyste plaże wraz z Morzem Bałtyckim oraz Zalewem Szczecińskim stwarzają warunki do rozwoju turystyki zarówno wypoczynkowej, jak i aktywnej. Rzeki, pojezierza i lasy to raj dla miłośników wypoczynku wśród przyrody, a istniejące na terenie regionu parki narodowe (Woliński i Drawieński) oraz krajobrazowe i rezerваты przyrody - umożliwiają podziwianie różnych gatunków fauny i flory, których często nie można zobaczyć na innych obszarach.

Na aktywnych turystów czekają szlaki rowerowe, piesze, nordic walking (Barlinek to Europejska Stolica Nordic Walking), konne i kilka świetnych pól golfowych (Binowo Park Golf Club, Modry Las Golf Club i inne). Miłośnicy wody mogą uprawiać windsurfing, kitesurfing oraz żeglarstwo (Zachodniopomorski Szlak Żeglarski to tylko po polskiej stronie ok. 40 portów i przystani). Skorzystać można z licznych szlaków kajakowych na takich rzekach, jak Drawa, Gwda, Korytnica, Piława, Rega, Rurzyca, Wieprza. Pomorze Zachodnie to także uzdrowiska (Świnoujście, Kamień Pomorski, Kołobrzeg, Połczyn Zdrój, Dąbki) z bogatą ofertą ośrodków Wellness & SPA.

Dorobek kulturowy województwa zachodniopomorskiego jest świadectwem bogatej historii regionu oraz pozostałością ścierania się wpływów zachodnioeuropejskich, polskich i skandynawskich. Zachowane elementy przetworzonego krajobrazu, takie jak układy staromiejskie, historyczne umocnienia i fortyfikacje, liczne wsie średniowieczne, XIII-wieczne kościoły i zabudowania poklasztorne, stanowią charakterystyczne rysy wizerunku województwa. Do największych ośrodków miejskich i turystycznych należą Szczecin, Koszalin, Stargard, Świnoujście i Kołobrzeg. Na uwagę zasługują również mniejsze miejscowości, z bogatą historią i kulturą (Trzebiatów, Moryń, Kamień Pomorski, Szczecinek), jak też cechujące się pięknem przyrody (Barlinek, Czaplinek, Drawsko Pomorskie).

Bogactwo kultury regionu oddają przebiegające przez niego szlaki kulturowe: Szlak Gryfitów, Szlak Latarni Morskich, Europejski Szlak Gotyku Ceglanego, Pomorska Droga św. Jakuba. Wytchnienie można znaleźć wtroskliwie pielęgnowanych ogrodach (Ogrody tematyczne Hortulus, Ogród Dendrologiczny w Przelewicach). Dopełnieniem walorów kulturowych są organizowane na terenie regionu imprezy - Festiwal Słowian i Wikingów w Wolinie, Międzynarodowy Zlot Pojazdów Militarnych „Gąsienice i Podkowy” w Bornem Suliniu czy Dni Twierdzy na Wyspach w Świnoujściu, a co kilka lat finał regat The Tall Ships Races w Szczecinie. Każdy znajdzie tu coś dla siebie i atrakcyjne zakątki warte wielokrotnych powrotów.



SZCZECIN

Szczecin, stolica województwa, dzięki gwiazdzistym placom i szerokim alejom, zbudowanym w XIX wieku na wzór stolicy Francji, bywa nazywany „Paryżem Północy”. W przeszłości znajdował się w rękach polskich, duńskich, niemieckich, szwedzkich, pruskich, a w czasie wojen napoleońskich był również twierdzą francuską. Jako miasto z bogatą historią posiada wiele zabytków. Jego zwiedzanie ułatwia Miejski Szlak Turystyczny, który wiedzie m.in. do domu narodzin carycy Katarzyny Wielkiej czy pałacu Grumbkowa, w którym urodziła się Zofia Dorota Wirtemberska (późniejsza Maria Fiodorowna - Matka Carów). Naprzeciwko pałacu wznosi się barokowa fontanna Orła Białego, a dalej gotycka Bazylika Archikatedralna św. Jakuba z najwyższą wieżą widokową w Szczecinie.



Pałac Grumbkowa - pl. Orła Białego w Szczecinie

W centrum miasta wciąż stoją barokowe bramy miejskie: Portowa i Królewska. Na wschód od Bramy Królewskiej góruje nad miastem Zamek Książąt Pomorskich odbudowany w stylu renesansu włoskiego. Mieszczą się w nim galerie sztuki, kino, sale koncertowe, sceny teatralne, a na dziedzińcach odbywają się koncerty.



Plac Solidarności w Szczecinie



Filharmonia im. M. Karłowicza w Szczecinie

W Szczecinie nie brakuje atrakcji dla melomanów. Filharmonia im. M. Karłowicza czy Opera na Zamku są w stanie zaspokoić nawet najbardziej wybrednych miłośników muzyki. Filharmonia oferuje nie tylko doznania słuchowe. Budynek, w którym się mieści, zdobył liczne nagrody, w tym za najciekawszy projekt architektoniczny w uropie w 2014 roku. Sąsiadująca z filharmonią siedziba Centrum Dialogu Przetomy została uznana za najlepszy budynek na świecie w roku 2016. Dzięki tego typu obiektom Szczecin staje się celem wycieczek pasjonatów architektury z całej Europy.



North East Marina Szczecin, w tle Wały Chrobrego

Z zamku krótki spacer wzdłuż Odry zaprowadzi nas na Wały Chrobrego. Stojące tu reprezentacyjne budowle i obszerny taras z widokiem na rzekę powstały w latach 1901 - 1921. Vis a vis tarasu cumują stateczki wycieczkowe. U podnóża skarpy i na nabrzeżach przeciwległej Łasztowni odbywają się coroczne Dni Morza i złoty oldtimerów. Nie tylko na Wałach Chrobrego, ale także na Szczecińskich Bulwarach i na Łasztowni latem tętni życie miasta. Długie nabrzeża są miejscem spacerów i spotkań mieszkańców i turystów.

Przechadzając się po tym niezwykłym miejscu nie sposób nie zachwycić się nowoczesnym portem jachtowym łączącym Łasztownię i Wyspę Grodzką. North East Marina Szczecin to wyjątkowe miejsce, w którym jednostki cumują w samym sercu miasta, z najpiękniejszym widokiem na jego reprezentacyjne budowle.

W centrum Szczecina znajdziemy najstarsze działające nieprzerwanie kino na świecie - Pionier. Pierwszy seans odbył się w nim 26 września 1909 roku. Innych wrażeń dostarcza zwiedzanie podziemnego Szczecina. Przy kolejowym Dworcu Szczecin Główny ukryty jest największy cywilny schron w Polsce. Zbudowany w czasie II wojny światowej, później został przekształcony w schron przeciwoatomowy.



Kino Pionier w Szczecinie

Zielone Miasto

Ponad połowę powierzchni miasta zajmują woda i zieleń, widziana z lotu ptaka przypomina wielki, pływający ogród. Z trzech stron jest otoczone przez puszcze - Wkrzańską, Goleniowską i Bukową. Obfituje w lasy i rozległe parki, m.in. Park Kasprowicza i Jasne Błonia. Oryginalne i bogate w kulturowe konteksty założenie stanowi Cmentarz Centralny - największy w Polsce, trzeci co do wielkości w uropie i jeden z największych na świecie, powstały w latach 1899-1900.

Szczecin przecina sieć rzek, kanałów i rozlewisk. Od wschodu zamyka go jezioro Dąbie, jedno z największych w Polsce. To potencjał tego miasta, który czyni z niego idealne miejsce do wypoczynku, zgodnie ze śmiałą wizją przemian, zawartą w programie Floating Garden 2050.



Park Kasprowicza i Jasne Błonia to ulubione miejsce odpoczynku mieszkańców Szczecina. Po obu stronach przestronnych zieleńców rozciągają się przepiękne platanowe aleje, będące największym skupiskiem tych drzew w całej Polsce. Rośnie tu ponad 200 platanów klonolistnych. Wiosną na trawniku pod nimi rozkwitają tysiące krokusów. Oś kompozycyjną zamyka Pomnik Czynu Polaków, zwany także Pomnikiem Trzech Orłów. Dalej, w malowniczym zakątku przy jeziorze Rusałka, znajduje się Teatr Letni im. Heleny Majdaniec - popularne miejsce występów, imprez i koncertów.



Jasne Błonia w Szczecinie

Jezioro Szmaragdowe znajduje się w szczecińskiej dzielnicy Zdroje. Swoją kolor i nazwę zawdzięcza dużej zawartości węgla wapnia w wodzie i odbijaniu się światła od kredowego dna. Jezioro Szmaragdowe to sztuczny zbiornik wodny, który powstał w wyniku katastrofy w kopalni kredy z 1925 roku. Niektórzy twierdzą, że przy dobrej pogodzie na dnie jeziora wciąż można ujrzeć wagoniki kolejowe, a nawet narzędzia robotników.



Jezioro Szmaragdowe - Szczecin Zdroje



**Zamek Książąt Pomorskich
CIKIT - Centrum Informacji Kulturalnej
i Turystycznej**
ul. Korsarzy 34, 70-540 Szczecin
tel. +48 91 489 16 30
cikit@zamek.szczecin.pl
zamek@zamek.szczecin.pl
www.zamek.szczecin.pl

Opera na Zamku
ul. Korsarzy 34 70-540 Szczecin
tel. +48 91 43 48 106
rezerwacja@opera.szczecin.pl
www.opera.szczecin.pl

Muzeum Techniki i Komunikacji
ul. Niemierzyńska 18A, 71-441 Szczecin
tel. +48 91 459 92 01
biuro@muzeumtechniki.eu
www.muzeumtechniki.eu

Muzeum Narodowe
ul. Staromłyńska 27, 70-561 Szczecin
tel. +48 91 431 52 00
biuro@muzeum.szczecin.pl
www.muzeum.szczecin.pl

**TRAF0 Trafostacja Sztuki w Szczecinie
centrum sztuki współczesnej**
ul. Świętego Ducha 4, 70-205 Szczecin
tel. +48 91 400 00 49
mail@trafo.org trafo.art

Centrum Informacji Turystycznej
pl. Żołnierza Polskiego 20 /szklany pawilon
na Alei Kwiatowej/, 70-551 Szczecin
tel. +48 91 434 04 40
cit@zstw.szczecin.pl
visitszczecin.eu

**Punkt Informacji Turystycznej
na Dworcu Głównym PKP**
ul. Kolumba 2 /parter budynku
dworca kolejowego/,
70-035 Szczecin
tel. +48 91 483 08 50
cit.pkp@zstw.szczecin.pl
visitszczecin.eu

Rejsy statkami Odra & Peene Queen
Unity Line Limited Sp. z o.o. Oddział w Polsce
Plac Rodła 8, 70-419 Szczecin
tel. +48 91 88 02 909
statki@statki.net.pl
statki.net.pl

SZCZECIN



POLICE I OKOLICE

Powiat Policki położony jest nad rzeką Odrą, Rostoką Odrzańską i Zalewem Szczecińskim. Obejmuje tereny czterech przygranicznych gmin - Kołbaskowo, Dobra, Police i Nowe Warpno. Okolice te kuszą amatorów turystyki aktywnej i śladów przeszłości pięknem natury oraz cennymi zabytkami architektonicznymi.

Rozległe lasy Puszczy Wkrzańskiej to doskonałe miejsce do uprawiania turystyki pieszej, rowerowej i konnej. W jej sercu znajduje się m.in. rezerwat Świdwie, jeden z ważniejszych obszarów wodno-błotnych w skali świata. W jego pobliżu funkcjonuje Transgraniczny Ośrodek Edukacyjny w Zalesiu.



Transgraniczny Ośrodek Edukacyjny w Zalesiu

Wody Zalewu Szczecińskiego oraz rzeka Odra tworzą idealne warunki do uprawiania sportów wodnych, na ich amatorów czeka port jachtowy oraz kompleks rekreacyjno-plażowy w Trzebieżu.



Marina Trzebież

Specjalnie przygotowane szlaki turystyczne są niezwykle pomocne w poznawaniu miejscowych ciekawostek przyrodniczych oraz licznych zabytków. Do najciekawszych miejsc i obiektów w tej okolicy należy gołtycka kaplica oraz unikatowe ruiny fabryki benzyny syntetycznej z czasów III Rzeszy wraz z Muzeum Historycznym Skarb w Policach.



Fabryka benzyny syntetycznej w Policach - młyn węglowy

Trzeba również zajrzeć do Jasienicy, gdzie znajdują się ruiny klasztoru augustianów, a także do malowniczego Nowego Warpna. Warto poświęcić kilka chwil, by poznać inne miejscowości, które również mogą poszczycić się ciekawą historią, niewielkimi kościołkami i pamiętającymi minione stulecia domami oraz budynkami gospodarczymi.



Nowe Warpno

Transgraniczny Ośrodek Edukacji Ekologicznej
Zalesie 4, 72-004 Tanowo
tel. +48 91 31 80 120
zalesie@toee.pl
www.toee.pl

Stowarzyszenie Przyjaciół Ziemi Polickiej SKARB
Muzeum Historyczne Skarb
ul. Spółdzielcza 31,
72-010 Police
wycieczki.skarb@gmail.com
www.skarb.police.pl

Marina Trzebież
ul. Rybacka 26, 72-020 Trzebież
tel. +48 789 327 678
biuro@marinatrzebiez.pl
www.marinatrzebiez.pl

Przystań jachtowa w Nowym Warpnie
ul. Słoneczna 23,
72-022 Nowe Warpno
tel. +48 91 312 99 77, +48 501 290 598
campingnw@o2.pl

Marina Nowe Warpno
Aleja Żeglarzy 1,
72-022 Nowe Warpno
tel. +48 692 889 547
bosmanat@marinanowewarpno.pl
marinanowewarpno.pl

POLICE I OKOLICE

STARGARD



Stargard należy do najstarszych grodów na Pomorzu Zachodnim. Jego początki sięgają VIII i IX wieku. Niegdyś nazywany był miastem kościołów i wież, których wysokość charakteryzowała gród, mówiono: „Stargard - najwyższy”.

Ranga i ilość wspaniałych dzieł architektury sprawia, że Stargard wiecie prym wśród miast Pomorza Zachodniego. Do dziś jest aktywnym członkiem Nowej Hanzy. Prawdziwą dumą miasta jest fortyfikacja Stargardu, która stanowi jeden z najciekawszych zespołów gotyckiej architektury obronnej w Polsce.



Kościół NMP Królowej Świata w Stargardzie

Dawniej pierścień obwarowań liczył 2260 metrów. Do dzisiaj zachowało się około połowy długości murów oraz cztery baszty i trzy bramy: dwie lądowe oraz Brama Młyńska - wodna, będąca jedynym takim obiektem w Polsce. W 2010 roku zespół zabudowań kościoła pw. NMP Królowej Świata z przełomu XIII i XIV wieku oraz średniowieczne mury obronne miasta zostały uznane za pomnik historii. Miasto włączono do Europejskiego Szlaku Gotyku Ceglanego. W 2013 roku wyremontowano i rozbudowano budowlę obronną, zwaną Basteją. Dziś działa tam muzeum.



Basteja i Muzeum Archeologiczno-Historyczne w Stargardzie

Warto również odwiedzić miejsce położone poza utartymi szlakami, gdzie znajduje się największy w Polsce krzyż pokutny, będący świadectwem zbrodni dokonanej przed wiekami. Stargard kojarzony jest również z plantami ciągnącymi się wzdłuż brzegu rzeki Iny i wokół murów obronnych. Przez miasto przebiega 15. południk. Okolice miasta to Równina Pyrzycko-Stargardzka obfitująca w jeziora, w tym piąte pod względem wielkości jezioro w Polsce - Miedwie, odległe o 7 kilometrów od miasta.



Brama Pyrzycka w Stargardzie

Centrum Informacji Turystycznej
ul. Rynek Staromiejski 4, 73-110 Stargard
tel. +48 91 578 54 66
startur@wp.pl
www.cit.stargard.com.pl

Muzeum Archeologiczno-Historyczne
w Stargardzie
Rynek Staromiejski 2-4, 73-110 Stargard
tel. +48 91 578 38 35, +48 91 577 25 56
info@muzeum-stargard.pl
www.muzeum-stargard.pl

Basteja
Park Piastowski 1, 73-110 Stargard
tel. +48 91 577 18 85
basteja@muzeum-stargard.pl

STARGARD

GOLENIÓW I STEPNICZA

Przystań jachtowa na Kanale Miłyńskim
ul. Rybacka 1, 72-112 Stepnica
tel. +48 91 418 85 21, +48 518 724 972
biuro@lok-stepnica.pl
www.stepnica.pl

Przystań im. Kapitana Roberta Hilgendorfa
ul. T. Kościuszki 24A, 72-112 Stepnica
tel. +48 691 917 400, +48 607 257 333
przystanstepnica@wp.pl
www.stepnica.pl

Szkoła Aktywnego Wypoczynku FRAJDA
Czarnocin 2, 72-112 Stepnica
tel. +48 503 967 508
frajda@frajda.com.pl
frajda.com.pl

Centrum Informacji Turystycznej
pl. Bramy Wolińskiej 1, 72-100 Goleniów
tel. +48 91 418 95 90
cit@turystyka.goleniow.pl

**Ośrodek Dokumentacji Dziejów Ziemi
Goleniowskiej „Żółty Domek”**
ul. Poczтовая 2, 72-100 Goleniów

**Ośrodek Edukacji Przyrodniczo-Leśnej
przy Nadleśnictwie Kliniska**
Pucko 1, 72-123 Kliniska Wielkie
tel. +48 91 43 121 30
edukacja@szczecin.lasy.gov.pl
kliniska.szczecin.lasy.gov.pl

Marina Lubczyna
ul. Żeglarska 2, 72-105 Lubczyna
tel. +48 91 419 16 12, +48 663 046 498
lubczyna@osir.goleniow.pl
www.lubczyna.goleniow.pl

Rozległe połacie lasów Puszczy Goleniowskiej oraz doskonale nadający się do uprawiania turystyki wodnej Zalew Szczeciński to prawdziwy raj dla miłośników przyrody, spokoju i ciszy, a także amatorów aktywnego wypoczynku, zarówno na wodzie, jak i na lądzie.

Ośrodkiem kulturowym tego obszaru jest Goleniów, miasto nad Iną. Swój wielki rozkwit zawdzięczało przynależności do Hanzy. Do dziś można podziwiać wspaniałe zabytki z tamtego okresu. Zwiedzanie miasta ułatwiają szlaki piesze: Miejski Szlak Turystyczny i Goleniowski Szlak Ceglany. Ich trasy biegną obok najważniejszych zabytków, m.in. gotyckiego kościoła św. Katarzyny oraz średniowiecznych obwarowań - fragmentów murów miejskich, Bramy Wolińskiej, Baszty Prochowej (Więziennej) i Mennicznej. Między nimi a nabrzeżem portowym nad Iną powstała „Aleja legend”. Opodal można zobaczyć niezwykle spichlerz, warto też wstąpić do „Żółtego domku”, w którym mieści się Ośrodek Dokumentacji Dziejów Ziemi Goleniowskiej oraz obejrzeć goleniowskie Planty.

Największym naturalnym skarbem okolic miasta jest Puszcza Goleniowska z bogatą siecią pieszych szlaków. To raj dla grzybiarzy i zbieraczy jagód. W Kliniskach działa Ośrodek Edukacji Przyrodniczo-Leśnej. Rarytas dla aktywnych turystów stanowi szlak kajakowy Mean-dry Iny, na jego końcu znajduje się nowoczesna przystań w Lubczynie.

Goleniów jest doskonale skomunikowany ze Szczecinem oraz całym regionem szlakami i połączeniami drogowymi oraz kolejowymi. Szybkie przybycie gości z całej Europy umożliwiają znajdujący się tuż obok Goleniowa port lotniczy.



Mury miejskie w Goleniowie



Otoczenie Stepnicy jest prawdziwym unikatem pod względem przyrodniczym. łączy obszary leśne, rozległe tereny podmokłych łąk oraz wody Zalewu Szczecińskiego i obszaru ujściowego Odry. Wszystko to sprawia, że na niewielkim obszarze można zobaczyć niezwykle różnorodną faunę i florę. Miejsce to stało się królestwem bielików. Te największe występujące w Polsce ptaki drapieżne tworzą tutaj jedno z głównych skupisk w Europie. W pobliżu miejscowości Czarnocin można spotkać dziko żyjące koniki polskie i długowłose krowy rasy Scottish Highland. W pobliżu zlokalizowane są zagospodarowane kąpieliska, dziesiątki kilometrów szlaków pieszych i rowerowych, przystanie żeglarskie i wypożyczalnie sprzętu.



Koniki polskie i krowy rasy Scottish Highland pod Czarnocinem



GOLENIÓW
I STEPNICZA

DĘBNO



Liczne jeziora oraz bogactwo fauny i flory południowej części województwa zachodniopomorskiego to wiodąca cecha krajobrazu Dębna i jego otoczenia. Przebiega tędy malownicza rzeka Myśla, która meandrując tworzy mnogie rozlewiska i rozcina wstęgą wielkie połacie wszechobecných lasów, zachęcając do organizacji spływów kajakowych. Bogata sieć szlaków pieszych, rowerowych czy nordic walking umożliwi bliższe poznanie okolicy. Trasy przebiegają przez miejscowości i miejsca prezentujące najcenniejsze i najciekawsze zabytki architektury oraz walory krajobrazowe.

Unikalny klimat miasta tworzą zabytkowe wille oraz wspaniale zdobione budynki fabryk wzniesionych z czerwonej cegły. Wiele w tej okolicy także kamiennych gotyckich kościołów oraz zabytkowych zespołów parkowo-pałacowych w Dolsku, Smolnicy i Warnicach. Cenne obiekty sakralne można podziwiać w Dębnie, Cychrach, Dargomyślu, Dolsku, Dysznie, Oborzanach, Sarbinowie czy Smolnicy. Bogactwo historii tego obszaru oraz przeszłość codziennego życia reprezentuje kuźnia w Dolsku z 1781 roku, zespół młyński w Dargomyślu, leśniczówka - domek myśliwski nad jeziorem Duszatyn z 1920 roku. W okolicy Dębna przyciągają także ślady budowli militarnych, a jego miejsce w historii lotnictwa dokumentuje pomnik litewskich lotników - Stasysa Girensa i Stepasa Dariusa. Współczesne Dębno to Stolica Polskiego Maratonu. Corocznie do miasta przyjeżdżają biegacze mierzący siły na klasycznym dystansie. W ramach imprezy odbywają się mistrzostwa Polski: kobiet, policjantów, strażaków i nauczycieli. Życie miasta obfituje też w inne ciekawe wydarzenia, odbywa się tu m.in. Triada Teatralna, zawody konne, Dni Dębna, spotkania z folklorem, ciekawe spotkania autorskie oraz liczne zawody sportowe.



Punkt Informacji Turystycznej
ul. Adama Mickiewicza 32, 74-400 Dębno
tel. +48 95 760 26 85
biblioteke@poczta.onet.pl

PAS NADODRZAŃSKI

Położona nad Odrą część Pomorza Zachodniego obejmuje niezwykle walory przyrodnicze, w dużej mierze chronione przez parki krajobrazowe. Rzeka wraz ze swoimi rozlewiskami i szeroką na kilka kilometrów doliną to prawdziwy skarb natury. Nie brakuje tutaj również wspaniałych obiektów historycznych, pozostałości po dawnych i znaczących w Europie komandoriach zakonnych, m.in. templariuszy (kaplica w Chwarszczanach), joannitów (zamek w Swobnicy), cystersów (klasztory w Kołbaczu). To również kraina kamiennych kościołów wznoszonych między XII i XV wiekiem, niezwykłych tajemnic, miasteczek z pozostałościami średniowiecznej zabudowy (Trzcińsko-Zdrój, Moryń, Mieszkowice, Cedynia i Chojna). To wreszcie arena ważnych wydarzeń historycznych, od słynnej bitwy pod Cedynią w X wieku aż do forsowania Odry podczas II wojny światowej.

Odra biegnie między Polską i Niemcami na odcinku 162 kilometrów. Znajdziemy nad nią wiele miejsc, gdzie można przesiąść się z kajaka na rower, rozlokowanych po obu stronach rzeki, m.in. w Siekierkach/Wrietzen, czy też na odcinku legendarnej Doliny Miłości koło Krajnika/Zatoni. W Gozdowicach brzegi Odry łączy rzeczny prom. Powyżej Gryfina na wysokości Widuchowej Odra rozdziela się na dwa nurty - Odrę Wschodnią oraz płynącą przez centralne dzielnice Szczecina Odrę Zachodnią. Do Bałtyku dopłyniemy przez rozlewiska i kanały Międzyodrza, jezioro Dąbie i Zalew Szczeciński, przez Pianę, Świnę lub Dziwnę.



Odra - okolice Doliny Miłości

Międzyodrza to rozciągająca się na południe od Szczecina kraina rozlewisk i mokradel stworzonych przez rzekę Odrę. Teren Międzyodrza obejmuje liczne wyspy i kanały. Występująca na jego torfowisku flora i fauna jest unikalna w skali europejskiej. W utworzonym w 1993 roku Parku Krajobrazowym Doliny Dolnej Odry można spotkać liczne gatunki zwierząt, takie jak bóbr, wydra, gronostaj. To raj dla osób, które lubą podglądać dzikie ptactwo. Wody Międzyodrza kryją liczne gatunki ryb, m.in. leszcze, węgorze, piskorze, liny. Odnaleźć można tu ciszę i spokój, a także doświadczyć bliskiego kontaktu z naturą. Wystarczy wypożyczyć kajak i można rozpocząć przygodę.



Park Krajobrazowy Dolina Dolnej Odry



Szczecin

Wycieczkę wzdłuż Odry warto rozpocząć w Szczecinie – stolicy regionu i głównym ośrodku kulturowo-historycznym Pomorza Zachodniego. Miasto jest położone w bezpośredniej bliskości Międzyodrza, łatwo stąd dotrzeć do wielu dostępnych komunikacyjnie, niezwykłych miejsc i zachęcających do odwiedzenia obiektów.



Kościół po cysterski w Kołbaczu

We wsi Kołbacz, położonej 24 kilometry na południowy wschód od centrum Szczecina, nieopodal drogi prowadzącej w kierunku Pyrzyce, już z oddali można dostrzec imponujące zabudowania klasztorne. To dawne opactwo cystersów wpisane zostało na listę Pomników Historii. Użytkowana do dziś (od osi transeptu) świątynia daje wyobrażenie o skali, randze i duchowym bogactwie tego założenia. Na skraju Puszczy Bukowej, ok. 5 kilometrów od południowych granic administracyjnych Szczecina, znajduje się Ogród Dendrologiczny w Glinnej. Zgromadzona tu kolekcja liczy obecnie ponad 800 gatunków i odmian drzew i krzewów, przede wszystkim egzotycznych.

Położone dalej na południe i przy odrzańskim brzegu Gryfino to miasto o średniowiecznym rodowodzie. Na uwagę zasługuje dokumentujący go kamienno-ceglany kościół pw. Narodzenia NMP oraz pozostałości murów miejskich z jedyłą zachowaną bramą - Bańską. Gryfino jest najlepszą bazą wypadową do „zachodniopomorskiej Amazonii”, czyli unikatowego w skali Europy Międzyodrza.



Kościół pw. Narodzenia Najświętszej Marii Panny w Gryfinie

Nieco ponad 4 kilometry na południe od Gryfina znajduje się niezwykle Pomnik Przyrody - „Krzywy Las” stanowiący zespół kilkudziesięciu niezwykle wygiętych sosen. Nieznany jest cel, jaki przyświecał założeniu tej nietypowej hodowli. Najbardziej prawdopodobną wersją jest wykorzystanie pozyskanego drewna do celów meblarskich, nie brakuje również teorii fantastycznych i spiskowych wyjaśniających ich nietypowy kształt.



Krzywy Las

W Baniewicach znajduje się największa w Polsce winnica - Turnau. Warto też zajrzeć do zamku joannitów w Swobnicy oraz XIII-wiecznej kaplicy św. Jerzego w Baniach.



Platforma widokowa w Widuchowej

W Widuchowej z platformy widokowej można podziwiać niezwykłą panoramę Doliny Dolnej Odry. Na jej wysokości rzeka rozdziela się na dwie odnogi. Pomiędzy nimi rozciąga się obszar Międzyodrza, na którym utworzono Park Krajobrazowy Dolina Dolnej Odry. Stanowi on w całości unikatowy w skali kraju i Europy obszar torfowisk z bogactwem gatunków flory i fauny.



Brama Myśliworska - Trzcińsko-Zdrój

Trzcińsko-Zdrój jest pięknie położonym średniowiecznym miastem, które przez wiele lat pełniło funkcję uzdrowiska. Znanie jest m.in. z zachowanego pełnego pierścienia kamiennych murów obronnych, gotyckiego kościoła oraz bogato zdobionego gotyckiego ratusza miejskiego.

O randze i znaczeniu Chojny świadczą zachowane do czasów współczesnych monumentalne zabytki gotyku ceglanego – ratusz, mury obronne z okazałymi bramami, pozostałości dawnego klasztoru augustianów oraz dominująca w krajobrazie miasta bryła kościoła mariackiego. Przy wyjeździe z miasta zobaczyć można potężny pomnik przyrody – platan „Olbrzym”, największy w Polsce okaz tego gatunku i w ogóle jedno z największych drzew, o obwodzie wynoszącym ponad 11 metrów i historii liczącej ponad 300 lat.



Chojna Kościół Mariacki

Przy samej granicy polsko-niemieckiej, nieopodal przejścia granicznego w Krajniku Dolnym, znajduje się malowniczo położona miejscowość Zatoń Dolna. Z wielu jej punktów rozciągają się wspaniałe widoki na dolinę Odry. Na stokach doliny położony jest park krajobrazowo-naturalistyczny o romantycznej nazwie „Dolina Miłości”.



Widok z parku krajobrazowo-naturalistycznego Dolina Miłości



Rezerwat Przyrody Bielinek

Cedyński Park Krajobrazowy dostarcza niezwykłych wrażeń. Turyści odnajdują w nim miejsca pokryte starym, nieprzebytym lasem, bagna i rozlewiska, które przechodzą w obszary przypominające step. Swój unikatowy charakter park zawdzięcza przede wszystkim nagromadzonemu na stosunkowo niedużej powierzchni wyjątkowo zróżnicowanym krajobrazom pochodzenia polodowcowego. Tutaj znajduje się jeden z najcenniejszych rezerwatów przyrody na Pomorzu Zachodnim – Bielinek. To najdalej na północ i na wschód Europy wysunięte stanowisko dębu omszonego oraz miejsce występowania roślinności kserotermicznej i stepowej.



Góra Czabora w Czedyni

Cedynia słynie jako miasto, w którego bezpośredniej okolicy w 972 roku wojska Mieszka I rozgromiły wojów margrabiego Hodona w jednej z najważniejszych bitew początków polskiego państwa. Miejsce to upamiętnia pomnik orła na tzw. Górze Czibora. W Cedyni warto zajrzeć do Muzeum Regionalnego oraz zobaczyć pozostałości dawnego klasztoru cysterek (dziś jest to hotel z restauracją), czy też wspiąć się na wieżę widokową.

Stąd już niedaleko do Morynia, kolejnego średniowiecznego miasta malowniczo położonego nad brzegami jeziora Morzycko. W Moryniu zachował się pełny pierścień kamiennych murów obronnych, m.in. z zachowaną furtą jeziorną, doskonale widocznym układem osadniczym oraz kamiennym kościołem wczesno-gotyckim z charakterystyczną wieżą z przejazdem. Wzdłuż jeziora wiedzie promenada, tzw. Aleja Gwiazd Plejstocenu - z makietami zwierząt z epoki lodowcowej i odlewami ich tropów w skali 1:1.



Mury obronne w Moryniu

Z Cedyni warto też wybrać się na wyprawę wzdłuż wzgórz tzw. Karpat Cedynskich (m.in. z Górą Czycibora). Równoległe do drogi prowadzącej w kierunku przejścia granicznego w Osinowie Dolnym nadodrzańskie wzniesienia pokrywają rozległe obszary Wrzosowisk Cedynskich – rezerwatu wchodzącego w skład Cedynskiego Parku Krajobrazowego. Wrzosy można podziwiać wyłącznie z przeznaczonego do tego celu punktu widokowego. Za Osinowem Dolnym, w tzw. kolanie Odry, znajduje się najdalej na zachód wysunięty punkt w Polsce. Znajduje się tam kamień z tabliczką informującą o tym fakcie.



Wrzosowiska Cedynskie

Rejon Pamięci Narodowej obejmuje ważne dla historii polskiego oręża miejscowości: Cedynię, Siekierki, Stare Łysogórki, Gozdowice, Czelin. Łączą one kłamrą dziejów dwie bitwy - zwycięstwo wojsk Mieszka I oraz forsowanie Odry przez żołnierzy I Armii Wojska Polskiego w dniu 16 kwietnia 1945 roku. Pamięci tych heroicznych wydarzeń strzegą nadodrzańskie pomniki, cmentarze wojskowe i małe muzea wpisane w turystyczny krajobraz Nadodrza. To istotna lekcja historii, patriotyzmu i wiedzy o regionie.



Most Stekierki - Neurüdnitz

Pomiędzy Siekierkami i Starymi Łysogórkami znajduje się jeden z największych w Polsce cmentarzy wojennych, na którym pochowano ponad dwa tysiące poległych żołnierzy. Nieco dalej, w Gozdowicach, można odwiedzić pomnik sapersa oraz Muzeum Pamiątek Wojsk Inżynieryjnych, a w Czelinie – miejsce wkopania pierwszego słupa granicznego na Odrze.



Pomnik sapersa w Gozdowicach

Mieszkowice według legendy były grodem założonym przez Mieszka I, który przebywał w okolicy na polowaniu. Podobnie jak w średniowieczu centrum dzisiejszych Mieszkowic stanowi rozległy plac miejski z ratuszem, a starą część miasta otaczają kamienne mury obronne o niemal w pełni zachowanym obwodzie.



Mury obronne w Mieszkowicach

Centrum Informacji Turystycznej Gryfino
Nadodrzańska 1, 74-100 Gryfino
tel. +48 789 035 121
cit@osir.gryfino.pl
www.osir.gryfino.pl

Centrum Wodne Laguna
ul. Wodnika 1, 74-100 Gryfino
tel. +48 91 415 32 55
rezerwacje@cwlaguna.pl
cwlaguna.pl

Winnice Kojder
Babinek 29, 74-202 Bielice
tel. +48 501 082779
info@winnicekojder.pl
winnicekojder.pl

Winnica Turnau
Baniewice 115, 74-110 Banie
tel. +48 91 307 91 31, wew. 2
zwiedzanie@winnicaturneau.pl
www.winnicaturneau.pl

**Muzeum Pamiątek 1. Armii WP
w Gozdowicach i Starych Łysogórkach**
Gozdowice, 74-505 Gozdowice
tel. +48 91 414 52 10
muzeum.gozdowice@interia.pl

Centrum Promocji i Turystyki Cedynia
pl. Wolności 4, 74-520 Cedynia
tel. +48 91 431 78 31
turystyka@cedynia.pl
www.cedynia.pl

Muzeum Regionalne w Cedyni
pl. Wolności 4, 74-520 Cedynia
tel. +48 91 41 49 512
muzeum@cedynia.pl
www.cedynia.pl

Informacja Turystyczna Moryń
pl. Wolności 2, 74-503 Moryń
tel. +48 697 029 064
bit@moryn.pl
www.moryn.pl

Informacja Turystyczna Trzcianko-Zdrój
ul. 9 Maja 25B, 74-510 Trzcianko-Zdrój
tel. +48 690 579 079
drogalotha@gmail.com
www.drogalotha.pl

KAMIEŃ POMORSKI

Muzeum Kamieni Baszta i Brama Wolińska
ul. Słowackiego 1, 72-400 Kamień Pomorski
tel. +48 502 457 205
muzeumkamieni@gmail.com
www.sokolowski-muzea.pl

Marina Kamień Pomorski
al. Mistrzów Żeglarstwa 2,
72-400 Kamień Pomorski
tel. +48 661 213 391
kontakt@marinakamienpomorski.pl
www.marinakamienpomorski.pl

KAMIEŃ POMORSKI

Kamień Pomorski jest jednym z najstarszych miast na Pomorzu Zachodnim. Najwspanialszym pomnikiem jego historii, a zarazem najstarszym obiektem zabytkowym miasta, jest katedra. Ufundowano ją po przeniesieniu w 1175 roku do Kamienia stolicy biskupstwa pomorskiego. W jej wnętrzu uwagę zwracają barokowe organy, wyposażone w trzy tysiące piszczałek o doskonałym brzmieniu. W murach katedry nieprzerwanie od 1965 roku odbywa się Międzynarodowy Festiwal Muzyki Organowej i Kameralnej. Uwagę zwraca wzniesiony na początku XIV wieku jedyny przykatedralny wirydarz w Polsce. W pomieszczeniach dawnego skarbcza znajduje się muzeum katedralne.

W Kamieniu można odwiedzić Muzeum Kamieni, gdzie prezentowane są zbiory ciekawych minerałów, skamieniałości, a także eksponaty pochodzące z kosmosu. Muzeum mieści się w XIV-wiecznej Baszcie Wolińskiej. Dodatkową atrakcją obiektu jest taras widokowy, z którego można podziwiać miasto - z wysokości doskonale prezentuje się dawny kształt grodu oraz panorama jego okolicy. Zachowane bogactwo historyczne przyciąga do Kamienia szerokie rzesze turystów, a sąsiedztwo akwenów (Zalew Kamieński, rzeka Dziwna, Zatoka Cicha, Zatoka Karpinka, Zatoka Wrzosowska) stanowi dodatkową zachętę dla miłośników żagli, wioseł czy amatorów wędkowania.

W XIX wieku odkryto w Kamieniu Pomorskim złoża borowiny i źródła solankowe. Stanowią one do dziś podstawę funkcjonowania miejscowego uzdrowiska. Oferuje ono profesjonalne leczenie, rehabilitację, szeroki wachlarz zabiegów przyrodoleczniczych oraz aktywny wypoczynek.



Marina Kamień Pomorski



Organy w konkatedrze św. Jana Chrzciciela w Kamieniu Pomorskim



Kamień Pomorski

ŚWINOUJŚCIE

Świnoujście to położona na wyspach i jedna z najatrakcyjniejszych miejscowości wybrzeża Bałtyku na północno-zachodnim krańcu Polski. Unikatowa lokalizacja geograficzna oraz dostępność i różnorodność akwenów (Bałtyk, Zatoka Pomorska, Zalew Szczeciński, cieśniny morskie) stwarzają doskonałe warunki dla rozwoju turystyki wodnej, w tym żeglarstwa.

W Świnoujściu można aktywnie spędzić czas na wiele sposobów. Przebiega przez nie wiele kilometrów ścieżek i tras rowerowych łączących najważniejsze punkty kurortu - śródmieście, port, dzielnicę nadmorską i przejścia graniczne z Niemcami. Malowniczy morski pejzaż, zapach wydmowej roślinności oraz liczne tereny parkowo-leśne zachęcają do spacerów. Miłośnikom nordic walking jak i swobodnych przechadzek nie brakuje tu miejsc na dłuższe i krótsze wyprawy.

Do słonecznych i morskich kąpielei zachęca jedna z najpiękniejszych plaż na polskim wybrzeżu, wyjątkowa, bo najszerza naturalna nad Bałtykiem, a przy tym bezpieczna i czysta, odznaczona wielokrotnie znakiem jakości Blue Flag (Błękitna Flaga). Zadowolili ona zarówno amatorów bezstroskiego lenistwa, jak i bardziej wymagających, aktywnych miłośników plażowego wypoczynku.

Łagodny, nadmorski mikroklimat, czyste powietrze, mnóstwo słońca, złoża solanki i borowiny to niewątpliwe atuty Świnoujścia jako uzdrowiska. Jego renomę tworzą wysoko wyspecjalizowana kadra oraz dobrze wyposażona baza zabiegowa w licznych obiektach. Zabiegi i relaks połączone ze spacerami brzegiem morza przynoszą ukojenie nie tylko dla ciała, ale i dla duszy.

Świnoujście warto także zwiedzać. Najwyższa nad Bałtykiem latarnia morska, fortyfikacje z XIX wieku - Fort Anioła, Fort Zachodni, Fort Gerharda - to wyjątkowe skarby dla miłośników historii. Można też zaplanować wizytę w Podziemnym Mieście na wyspie Wolin, Muzeum Rybołówstwa, na wieży widokowej i na kamiennych falochronach.



Informacja Turystyczna

pl. Słowiański 1/6, 72-600 Świnoujście
tel. +48 91 322 49 99
cit@um.swinoujście.pl

Urząd Miasta

ul. Wojska Polskiego 1/5, 72-600 Świnoujście
tel. +48 91 321 31 93, +48 91 327 86 73
sekretariat@um.swinoujście.pl
www.swinoujście.pl

Muzeum Rybołówstwa Morskiego

pl. Rybaka 1, 72-600 Świnoujście
tel. +48 91 321 24 26
muzeum@fornet.com.pl
muzeum.swi.pl

BALTIC BIKE.PL - Rowery na telefon

ul. Wojska Polskiego 4A/B/5A, 72-600 Świnoujście
tel. +48 500 412 500
info@balticbike.pl
www.balticbike.pl

Fort Gerharda

ul. Ku Morzu 5, 72-600 Świnoujście
tel. +48 503 741 307
muzeum@fort-gerharda.pl
www.fort-gerharda.pl

Fort Anioła

ul. Jachtowa dz. 158, 72-600 Świnoujście
tel. +48 91 321 35 71, tel. 601 76 71 71
fortaniola@gmail.com
www.fortaniola.pl

Zachodni Fort Artyleryjski

ul. Jachtowa 8, 72-600 Świnoujście
tel. +48 508 738 118
westbatterie@wp.pl
www.fortzachodni.pl

Podziemne Miasto

na wyspie Wolin - Bateria Vineta
Kompleks położony jest w lesie pomiędzy stacją kolejową - Świnoujście-Przytór, a plażą. 500 metrów od drogi S3 i przystanku komunikacji miejskiej, 500 metrów od stacji PKP Przytór.
tel. +48 789 072 244
kontakt@podziemne-miasto.pl
www.podziemne-miasto.pl

www.swinoujście.pl
visit.swinoujście.pl

MIĘDZYDROJE

Informacja Turystyczna
ul. Promenada Gwiazd 2, 72-500 Międzyzdroje
tel. +48 603 460 055
informacja@miedzzyzdroje.pl
www.miedzzyzdroje.pl

Woliński Park Narodowy
ul. Niepodległości 3a, 72-500 Międzyzdroje
tel. +48 91 328 07 27
sekretaria@wolinpn.pl
www.wolinpn.pl

Wapnica – Międzyzdroje
ul. Turkusowa 3C,
72-500 Międzyzdroje-Wapnica
tel. +48 91 321 32 93, +48 885 514 000
bosman@marina.wapnica.miedzzyzdroje.pl
www.marina.wapnica.miedzzyzdroje.pl

www.miedzzyzdroje.pl

Międzyzdroje, za sprawą Festiwalu Gwiazd, zasługują na miano „polskiego Cannes”. Przy nadmorskim deptaku znajduje się Aleja Gwiazd z odciskami dłoni najznakomitszych aktorów i twórców filmowych. Piękna architektura przy promenadzie, 395-metrowe moło i port podtrzymujący tradycję połowów (od XIII wieku była to osada rybacka) przyciągają turystów. Wielu wrażeń dostarcza im także Gabinet Figur Woskowych, Planetarium oraz Oceanarium. Otoczenie miasta stanowi Woliński Park Narodowy z Zagrodą Pokazową Żubrów, Muzeum Przyrodniczym, wybrzeżem klifowym, Wzgórzem Zielonka oraz perłą parku - Jeziorem Turkusowym.

Jeziro Turkusowe powstało poprzez zalanie kopalni, która funkcjonowała do lat 50-tych ubiegłego wieku. Swoją zielonkawą barwą zawdzięcza kredzie, którą tam wydobywano. Obecnie swym urokiem przyciąga rzesze turystów podziwiających je podczas spaceru malowniczymi ścieżkami wśród wspaniałej przyrody. W parku żyje 270 chronionych gatunków zwierząt, włącznie z kilkoma okazami bielika, który jest jego godłem.

W Pokazowej Zagrodzie Żubrów przyglądać się można żyjącemu tam stadu żubrów oraz innym leśnym zwierzętom, m.in. jeleniom czy dzikom. Miejsce to służy również jako szpital dla zwierząt. Ciekawostką jest, że imiona żubrów urodzonych w Polsce rozpoczynają się sylabą „Po” (od słowa Poland).



Aleja Gwiazd w Międzyzdrojach

Wśród zieleni Wolińskiego Parku Narodowego w wyjątkowo malowniczym otoczeniu położona jest Marina Wapnica. Nowoczesna architektura, niewielka odległość od Morza Bałtyckiego, a także wygodny dojazd od strony lądu czynią ją atrakcyjnym miejscem wypoczynku i bazą dla amatorów żeglarstwa.

Góra Gosań jest najwyższym w Polsce wzniesieniem klifowym, liczy 93 m n.p.m. Prowadzi na nie ścieżka wśród porośniętych stuletnimi bukami i dębami wzgórz. Na wzniesieniu znajdują się dawne bunkry obrony przeciwlotniczej. Z góry rozciąga się imponująca panorama Zatoki Pomorskiej, w dali widać moło w Międzyzdrojach, port w Świnoujściu oraz część niemieckiego wybrzeża wyspy Uznam.



Międzyzdroje

WYSPA WOLIN

Największa wyspa w Polsce, na której znajduje się gmina o takiej samej nazwie. Znaczną część wyspy zajmuje Woliński Park Narodowy chroniący nadmorskie klify, cenną roślinność, rzadkie ptaki i zwierzęta. Z wysokich wzgórz morenowych roztaczają się fantastyczne widoki, a wolińskie lasy skrywają wiele tajemniczych konstrukcji z czasów II wojny światowej.

Największą uwagę przybywających do Wolina przykuwa imponująca rekonstrukcja zabudowy grodu z IX-XI wieku - skansen Centrum Słowian i Wikingów. To niezwykle „żywe muzeum”, w którym oprócz zwiedzania organizowane są warsztaty dawnych rzemioł oraz liczne imprezy, z Festiwałem Słowian i Wikingów na czele. Warto także odwiedzić Muzeum Regionalne im. Andrzeja Kaubego, Wzgórze Wisielców, nad którym góruje pomnik Tryglawa czy też kościół św. Mikołaja.



Centrum Słowian i Wikingów
Reclaw 37, 72-510 Wolin
www.jomsborg-vineta.com

Ośrodek Kultury Miasta i Gminy Wolin
ul. Zamkowa 23, 72-510 Wolin
tel. +48 91 32 20 871
osrodek-kultury.pl

Poligon broni V-3 w Zalesiu
ul. Nadbrzeżna 9, 72-500 Wicko
tel. +48 601 624 355
www.bunkier3.pl

Grodzisko w Lubinie
ul. Główna, 72-500 Lubin
tel. +48 662 126 571, +48 693 543 268
www.grodziskolubin.pl

Podziemne Miasto na wyspie Wolin - Bateria Vineta
Kompleks położony jest w lesie pomiędzy stacją kolejową Świnoujście-Przytór a plażą. 500 metrów od drogi S3 i przystanku komunikacji miejskiej, 500 metrów od stacji PKP Przytór.
tel. +48 789 072 244
kontakt@podziemne-miasto.pl
www.podziemne-miasto.pl

Muzeum Regionalne im. Andrzeja Kaubego w Wolinie
ul. Zamkowa 24, 72-510 Wolin
tel. +48 91 326 17 63
kontakt@muzeumwolin.pl
www.muzeumwolin.pl

GMINA DZIWNÓW

Dziwnów - Punkt informacji turystycznej
ul. Reymonta 10, 72-420 Dziwnów
tel. +48 91 321 89 57
it@mosik.pl
www.dziwnow.pl

Marina Dziwnów
ul. S. Żeromskiego 30, 72-420 Dziwnów
tel. +48 91 381 12 35, +48 501 958 836
port@dziwnow.pl
dziwnow4sailing.org

Marina Polmax
ul. Spadochroniarzy 20, 74-420 Dziwnów
tel. +48 530 447 445
biuro@marina-polmax.pl

Przystań Sezonowa Dziwnów
Zarząd Portu Morskiego Dziwnów
ul. Wybrzeże Kościuszkowskie 2a,
72-420 Dziwnów
tel. +48 91 381 12 35, +48 505 589 641
marinadziwnow@gmail.com
dziwnow4sailing.org

Morskie Centrum Nauki Nautica
Park w Dziwnowie
ul. Parkowa 6a, 72-420 Dziwnów
tel. +48 690 504 308
www.nauticapark.pl

Park Miniatur i Kolejek
ul. Marynarki Wojennej 15, 72-420 Dziwnów
tel. +48 502 284 588, +48 510 081 476
dziwnow@park-miniatur.pl
www.park-miniatur.pl

Gmina Dziwnów jest ciekawie położona pomiędzy trzema akwenami: Morzem Bałtyckim, Zalewem Kamieńskim oraz cieśniną Dziwną łączącą Bałtyk z Zalewem. Tworzą ją cztery nadmorskie miejscowości - Międzywodzie, Dziwnów, Dziwnówek i Łukęcin. Położenie tego obszaru sprawia, że jest to idealne miejsce do uprawiania sportów wodnych (m.in. kitesurfing, wakeboarding, windsurfing), spacerowania i aktywnego wypoczynku. W Dziwnówku nad zalewem prężnie działa szkółka windsurfingowa i wypożyczalnia sprzętu. Istnieją tu również dogodne warunki dla kajakarzy i wędkarzy.



W dziwnowskim porcie oraz w przystaniach cumuje w sezonie wiele jachtów. Żeglarze cenią sobie zróżnicowanie zbiegających się tu akwenów. Przyciąga też pobliska plaża i bogactwo oferty rekreacyjnej, w Dziwnowie i pobliskich miejscowościach odbywa się szereg wydarzeń artystyczno-sportowych. Niezapomnianych wrażeń turyści doświadczają podczas rejsów spacerowych statkami odpływającymi z Wybrzeża Kościuszkowskiego.



WYBRZEŻE TRZEBIATOWSKIE

Zdrowy, morski mikroklimat oraz piaszczyste plaże - to atuty, które sprawiają, że od lat Wybrzeże Trzebiatowskie to jeden z najchętniej odwiedzanych regionów turystycznych na polskim wybrzeżu. Znajdują się tutaj kąpieliska w Dziwnowie, Dziwnówku, Łukęcinie, Pobierowie, Rewalu, Niechorzu, Pogorzeliczy, Mrzeżynie, Dźwirzynie, Grzybowie. Liczne pensjonaty oraz ośrodki wczasowe, czynne przez cały rok, tworzą różnorodną bazę noclegową dostosowaną do potrzeb i oczekiwań każdego turysty.

Jednym z najbardziej rozpoznawalnych zabytków tego regionu są ruiny kościoła na klifie w Trzęsaczu. Świątynia pierwotnie znajdowała się w centrum wsi. Do naszych czasów przetrwał ostatni fragment ściany południowej. Historię kościoła można poznać w Multimedialnym Muzeum na 15. Południku.



Ruiny kościoła w Trzęsaczu

Jedną z najśłynniejszych atrakcji jest Nadmorska Kolej Wąskotorowa, kursująca pomiędzy pięcioma miejscowościami.



Nadmorska Kolej Wąskotorowa

W Niechorzu w Muzeum Rybołówstwa Morskiego można zobaczyć dawne przedmioty użytkowe z domostw i gospodarstw bałtyckich rybaków. Inną atrakcją miejscowości jest latarnia morska. W Pustkowie z kolei podziwiać można Bałtycki Krzyż Nadziei, który jest repliką krzyża z Giewontu.



Latarnia Morska w Niechorzu

W Rewalu znajduje się Park Wieloryba, którego goście bawiąc się i ucząc poznają morze i jego mieszkańców. Bez ryzyka stanąć tu można oko w oko z groźnym rekinem lub zrobić sobie zdjęcie z olbrzymią kałamarnicą lub wielorybem w skali 1:1.

Trzebiatów jest miastem o pasjonującej historii. O jego dziejach świadczą znakomicie zachowane liczne zabytki. W Trzebiatowie znajdziemy znaną z legendy Basztę Kaszaną (Prochową) wraz z fragmentem średniowiecznych murów obronnych, kościół pw. NMP, ratusz i pałac, a także umiejscowiony na ścianie jednej z kamienic niezwykle obraz - sgraffito wykonane techniką tynkarską. Przedstawia ono słońca i jego tresera. Słoń stał się turystycznym symbolem miasta.



Sgraffito na kamienicy w Trzebiatowie

W najbliższej okolicy znajdują się również miejscowości wypoczynkowe położone nad samym Bałtykiem, takie jak Mrzeżyno czy Rogowo. Obie oferują piękne i czyste plaże oraz liczne ośrodki wypoczynkowe usytuowane w pasie nadmorskiego lasu.

Specyficzny mikroklimat tej okolicy zalecany jest w leczeniu alergii i chorób górnych dróg oddechowych. W okolicach Mrzeżyna do Bałtyku wpada rzeka Rega. To najdłuższa i jedna z najczystszych rzek Polski północnej, idealnie nadająca się do spływów kajakowych.



**Punkt Informacji Turystycznej
Hala Sportowa w Rewalu**
ul. Szkolna 1, 72-344 Rewal
tel. +48 91 38 62 629
www.rewal.pl

Park Wieloryba w Rewalu
ul. Kamieńska 1C, 72-344 Rewal
tel. +48 500 791 752
biuro@parkwieloryba.pl
www.parkwieloryba.pl

Multimedialne Muzeum na klifie
ul. Klifowa 3B, 72-344 Trzęsacz
tel. +48 504 074 780
marketing4muzeumtrzesacz.pl
www.muzeumtrzesacz.pl

**Muzeum Rybołówstwa Morskiego
w Niechorzu**
al. Bursztynowa 28, 72-350 Niechorze
tel. +48 91 386 32 50
muzeum@rewal.pl
www.muzeumniechorze.pl

**Wypożyczalnia rowerów
Rewal Bike System:**
**Pobierowo - Kompleks sportowo-
rekreacyjny**
ul. Moniuszki 4, 72-346 Pobierowo
tel. +48 91 387 71 78
Rewal - hala sportowa
ul. Szkolna 1, 72-344 Rewal
tel. +48 91 386 29 93
Niechorze - kompleks sportowy
ul. Leśna 3, 72-350 Niechorze
tel. +48 91 386 36 84

Nadmorska Kolej Wąskotorowa
ul. Leśna 5, 72-351 Pogorzelica
tel. +48 91 38 42 235
kolej@rewal.pl
www.kolej.rewal.pl

**Trzebiatowska Organizacja Turystyczna
„Ujście Regi”**
al. Tysiąclecia 32A, 72-330 Mrzeżyno
tel. +48 604 774 424
ujscieregi@gmail.com
www.ujscieregi.pl

Trzebiatowski Ośrodek Kultury
ul. Wojska Polskiego 67, 72-320 Trzebiatów
tel. +48 91 387 26 14
tok@trzebiatow.pl
www.kultura.trzebiatow.pl

Mrzeżyńskie Centrum Sportu
al. Tysiąclecia 32A, 72-330 Mrzeżyno
tel. +48 91 384 08 96
recepca.mcs@gmail.com
www.mcs.mrzezyno.pl

Zarząd Portu Morskiego Mrzeżyno
ul. Przestrzenna 9, 70-800 Mrzeżyno
tel. +48 602 797 297 - Dyrektor Zarządu Portu
tel. +48 696 956 474 - Kontroler ruchu
portowego
port@trzebiatow.pl
www.port.mrzezyno.pl

Urząd Miasta Kołobrzeg
ul. Ratuszowa 13, 78-100 Kołobrzeg
tel. +48 94 355 15 00
urząd@um.kolobrzeg.pl
www.kolobrzeg.pl

Informacja Turystyczna Ratusz Miejski
ul. Armii Krajowej 12, 78-100 Kołobrzeg
tel. +48 94 355 13 20
it@um.kolobrzeg.pl

Marina Solna
ul. Warzelnicza 1, 78-100 Kołobrzeg
tel. +48 94 35 167 65
sekretariat@zpmkolobrzeg.pl
www.marinakolobrzeg.pl
Kanał radiowy VHF 67

Uzdrowisko Kołobrzeg S.A.
ul. Ściegiennego 1, 78-100 Kołobrzeg
tel. +48 94 35 224 42, +48 94 35 260 46
biuro@uzdrowisko.kolobrzeg.pl
uzdrowisko.kolobrzeg.pl

**Regionalne Stowarzyszenie
Turystyczno-Uzdrowiskowe w Kołobrzegu**
ul. Warzelnicza 1, 78-100 Kołobrzeg
tel. +48 660 264 682
biuro@rstu.pl
www.rstu.pl


Muzeum Oręża Polskiego
ul. Armii Krajowej 13, 78-100 Kołobrzeg
tel. +48 94 352 12 88
muzeum@muzeum.kolobrzeg.pl
www.muzeum.kolobrzeg.pl

Kołobrzeg to blisko 50-tysięczne miasto portowe położone u ujścia Parsęty. Prawa miejskie otrzymał w 1255 roku i pod względem lokacji należy do najstarszych w Polsce.

Współcześnie to największe i prężnie rozwijające się uzdrowisko nazywane polską stolicą SPA. Hotele pięcio- i czterogwiazdkowe zapewniają dotyk luksusu o każdej porze roku, a gabinety SPA są idealnym miejscem dla poszukujących relaksu i ukojenia. Watorami, które stanowią o roli Kołobrzegu jako uzdrowiska, są: woda mineralna, solanka, borowina („czarne złoto”) oraz lokalny mikroklimat i wyjątkowa zieleń.

Kołobrzeg to nie tylko kilometry szerokich plaż, ścieżek rowerowych, szlaków turystycznych. To także miasto bogatej, tysiącletniej historii oraz wspaniałych zabytków. O militarnej przeszłości Kołobrzegu przypomina Muzeum Oręża Polskiego oraz miejski szlak fortyfikacji. Ze słowiańskimi początkami grodu, hanzeatyckimi latami świetności miasta i jego nowszymi dziejami można zapoznać się w oddziale muzeum mieszczącym się w Pałacu Braunschweigów.

Od kilku stuleci architekturą urzeka Bazylika pw. NMP. Jednym z najbardziej charakterystycznych obiektów jest ratusz. Obowiązkowym punktem zwiedzania Kołobrzegu jest latarnia morska. Dziś smak przygody i niezapomniane morskie przeżycia zapewniają rejsy po Bałtyku, wśród nich te o szczególnym klimacie, o zachodzie słońca. Szukających dłuższych wypraw skusi rejs na duńską wyspę Bornholm. Kołobrzeg to miejsce z największą liczbą słonecznych dni na polskim wybrzeżu. Odpowiada im bogactwo propozycji spędzenia czasu i wrażeń, które można tu chłonać przez cały rok.



Wybrzeże Pomorza Zachodniego

USTRONIE MORSKIE

Ustronie Morskie to oaza spokoju i relaksu na polskim Wybrzeżu. Przyciąga czystymi plażami i wiekowymi lasami, które są gwarancją dobrego samopoczucia i niezapomnianych wrażeń. Chętnie wybierają je miłośnicy ekologicznej turystyki znajdujący tu nieco więcej ciszy i spokoju.



W Ustroniu Morskim można rozpocząć wielką wyprawę rowerowym międzynarodowym szlakiem nadmorskim lub wybrać się do najstarszych dębów w Polsce - położonego przez wichurę 800-letniego Bolesława i nadal rosnącego 650-letniego Warcysława. Miłośników sportów wodnych przyciąga morze, aktywny i zdrowy wypoczynek zapewnia także bogato wyposażone Centrum Sportowo-Rekreacyjne „Helios” z basenami, kortem i kregielnią oraz golf driving range w Rusowie.

Będąc w Ustroniu Morskim i okolicy warto odwiedzić Skansen Chleba, Aleję Sław Karykatury Polskiej, kościół z XIV wieku pw. Matki Boskiej Różańcowej w Rusowie. Dobrą zabawę zapewnia Western Park, Sky-Park wieża widokowa czy też kino VR i 7Dmax. W otoczeniu Ustronia Morskiego przebiegają piesze i rowerowe trasy turystyczne o łącznej długości kilkudziesięciu kilometrów, a bliżej przyjrzeć się naturze pozwala ścieżka przyrodnicza w Rusowie. Okolice można zwiedzić również podczas przejażdżki kolejką turystyczną.



Centrum Informacji Turystycznej i Promocji
ul. Rolna 2, 78-111 Ustronie Morskie
tel. +48 94 35 14 175
www.ustronie-morskie.pl

Urząd Gminy w Ustroniu Morskim
ul. Rolna 2, 78-111 Ustronie Morskie
tel. +48 94 351 55 97
sekretariat@ustronie-morskie.pl
www.ustronie-morskie.pl

Centrum Sportowo - Rekreatyjnne HELIOS
ul. Polna 3, 78-111 Ustronie Morskie
tel. +48 94 35 15 095
gosir@ustronie-morskie.pl
www.gosir-ustronie-morskie.pl

Skansen Chleba w Ustroniu Morskim
ul. Kolobrzaska 9 (przy trasie Kolobrzeg-Koszalin), 78-111 Ustronie Morskie
tel. +48 781 975 572, +48 94 35 19 400
skansenustronie@gmail.com
salaweselna-ustroniemorskie.pl

Park linowy GIBON
ul. Graniczna (15 zejście na plażę),
78-111 Ustronie Morskie
tel. +48 608 400 727
www.gibonpark.pl

Golf driving range w Rusowie
Rusowo 57, 78-111 Ustronie Morskie
tel. +48 608 350 900
annabritzen@o2.pl
www.alte-farm.pl

Western Park Ustronie Morskie
ul. Kolejowa 108, 78-111 Ustronie Morskie
tel. +48 501 536 770
westernpark@interia.pl

Kino VR i 7Dmax
ul. B.Chrobrego 20, 78-111 Ustronie Morskie
tel. +48 501 598 908
rezerwacje7d@gmail.com
www.kino7dmax.pl

Sky-Park wieża widokowa
ul. Malechowo 5, 78-111 Ustronie Morskie
tel. +48 500 181 290
rezerwacje@sky-park.pl
www.sky-park.pl

Ciuchcia „Bryza Express” - dla grup zorganizowanych
REZERWACJA tel. +48 607 874 485
kolejkatyurystyczna.ta.pl

Wybrzeże Pomorza Zachodniego

KOSZALIN

Koszalin łączy bogactwo historii z piękną naturą. Obszar malowniczo położonego miasta od wschodu zamyka porośnięta lasem Góra Chełmska, stanowiąca przyrodniczy obszar rekreacyjno-wypoczynkowy z wieloma alejkami spacerowymi, ścieżką edukacyjno-przyrodniczą, parkiem linowym i wieżą widokową. Rozciąga się z niej wspaniały widok na panoramę Koszalina i okolic, aż po Morze Bałtyckie. Częściowo w granicach miasta leży również rezerwat ornitologiczny „Jezioro Lubiatowskie”.



Koszalin przyciąga bardzo atrakcyjną i różnorodną ofertą kulturalną, współtworzoną m.in. przez Bałtycki Teatr Dramatyczny im. Juliusza Słowackiego, Filharmonię Koszalińską im. Stanisława Moniuszki, Centrum Kultury 105. Koszalin to także miasto licznych festiwali - muzycznych, filmowych i kabaretowych.



W mieście turysta może zapoznać się ze spuścizną architektoniczną regionu, np. skansenem kultury jamneńskiej, kamienicą gotycką z XV wieku - „Domek Kata”, katedrą gotycką z XIV wieku pw. Niepokalanego Poczęcia NMP, kaplicą Św. Gertrudy. Zabytki te, wraz z innymi atrakcjami architektonicznymi miasta, tworzą Staromiejską Trasę Turystyczną. Na uwagę zasługują także szereg obiektów muzealnych, w tym Muzeum w Koszalinie, Muzeum Włodzimierza Wysockiego, Muzeum Obrony Przeciwlotniczej, Muzeum Wody czy Muzeum Sztuki Książki.



Na turystów czekają także rejsy tramwajem wodnym „Koszałek” przez jezioro Jamno nad morze lub połączenie kolejowe szynobusem Koszalin - Mielno.

Na terenie powiatu koszalińskiego znaleźć można liczne zabytkowe kościoły, pałace i dworki z parkami. Do najciekawszych z nich należą zespoły pałacowo-parkowe w Strzekęcinie z przełomu XIX i XX wieku, w Parsowie z XVIII wieku oraz pałac neorenesansowy w Nosowie z XIX wieku. Odrestaurowane obiekty, takie jak np. Zamek Rycerski Podewils w Krągu, Dworek w Osiekach i Pleśnej czy Bursztynowy Pałac w Strzekęcinie, pełnią funkcje hotelowo-gastronomiczne.

Prawdziwym skarbem tej okolicy jest rezerwat archeologiczny „Kamienne Kręgi” w Lesie Grzybnickim, 20 kilometrów na południe od Koszalina. Znajdują się tam kamienne kręgi Gotów z I-II wieku n.e. oraz kurhany związane z kultem zmarłych. Kamienne Kręgi są pozostałością najważniejszej instytucji życia publicznego w starożytności, jaką był wiec wspólnot rodowo-plemiennych. Według radiestetów plac wewnątrz kręgu posiada szczególne właściwości. Na uwagę zasługują także młyny i elektrownie wodne, w tym nowoczesna szczytowo-pompowa w Żydowie, z punktem widokowym na dolinę Radwi.

Muzeum Aut Zabytkowych

Muzeum zlokalizowane jest przy Hotelu Verde w Mścicach na trasie Koszalin - Kołobrzeg. Gromadzi eksponaty z lat 1914-1960. Jego specjalizacją stanowią marki jaguar i mercedes, wśród tych ostatnich bogaty zbiór modeli najwięcej 190 sl oraz 113 zwanego Pagoda.



Muzeum Aut Zabytkowych w Koszalinie

Kolej wąskotorowa

Świątą propozycją dla dzieci i dorosłych jest bez wątpienia przejazd zabytkową, XIX-wieczną koleją wąskotorową. Na liczącej 20 kilometrów trasie Koszalin-Rosnowo odbywają się sezonowe przewozy pasażerskie nad Jezioro Rosnowskie. Na trasie kolejki znajduje się wiele atrakcji turystycznych - zabytkowe obiekty kolejowe z początku XX wieku, rezerwy przyrody oraz zabytki architektury z okresu od XV do XIX wieku. W ramach przejazdu organizowane są ogniska, spacerzy przyrodniczą ścieżką



Kolej wąskotorowa Koszalin-Rosnowo

Park Wodny Koszalin

Jeden z najnowocześniejszych i największych aquaparków w Polsce. Obiekt znajduje się u podnóża Góry Chełmskiej w bliskim otoczeniu lasów. Goście mogą korzystać z bogatej i atrakcyjnej oferty. W strefie saun znajdują się m.in. łaźnie - solankowa, parowa, parowo-błotna, a także sauny - fińska, ziołowa, sauna do rytuałów. W części rekreacyjnej można korzystać z wodospadów rurowych, ściennych masażerów oraz zjeżdżalni wodnych, których Park Wodny ma sześć w swojej ofercie. Najdłuższa z nich to Anakonda licząca 176 m długości.



Park Wodny w Koszalinie

Muzeum Obrony Przeciwlotniczej w Koszalinie

Muzeum Obrony Przeciwlotniczej w Koszalinie jest oddziałem Muzeum Sił Powietrznych w Dęblinie. Placówka kontynuuje tradycje dawnego Muzeum Obrony Przeciwlotniczej utworzonego w 1976 r. przy Wyższej Szkole Oficerskiej Wojsk Obrony Przeciwlotniczej. W muzeum prezentowane jest uzbrojenie i sprzęt będący na wyposażeniu Wojsk Obrony Przeciwlotniczej od początku ich istnienia do współczesności. Jednym z działów jest sala tradycji garnizonu współtworzona wraz ze stacjonującymi w Koszalinie jednostkami wojskowymi.



Muzeum Obrony Przeciwlotniczej w Koszalinie

Obserwatorium Astronomiczne w Koszalinie

Obserwatorium Astronomiczne w Koszalinie dostarcza osobom w każdym wieku atrakcyjną wiedzę dotyczącą astronomii. Obserwatorium prowadzi bieżące działania edukacyjne dla grup szkolnych, przedszkolnych i innych zorganizowanych oraz zajęcia popularyzatorskie dedykowane również dla dorosłych. Odbywają się w nim także nocne obserwacje i pokazy nieba. Są one realizowane dla zamkniętych grup po wcześniejszej rejestracji oraz pokazy okolicznościowe związane z określonym zjawiskiem lub wydarzeniem astronomicznym. To miejsce przyciągające przez cały rok przygodami wśród tajemnic kosmosu.



Obserwatorium Astronomiczne w Koszalinie

Wakepark Koszalin

Wyciąg dwusłupowy PRIMUS (180 m) zapewnia możliwość bezustannego pływania oraz wykonywania ewolucji na specjalnych przeszkodach. DESKI do wakeboardingu i wakeskatu, buty, pianki, kaski, kamizeli we wszystkich rozmiarach, dla dzieci i dorosłych. Dla miłośników 2 desek narty wodne. Dodatkowo: batut do ćwiczeń ewolucji w powietrzu, kiterooming, siłownia zewnętrzna, skałka wspinaczkowa dla dzieci, gastronomia. Ogólnopolskie zawody, szkolenia, półkolonie. Czynne od maja do września.

Muzeum w Koszalinie
ul. Młyńska 37-39, 75-420 Koszalin
tel. +48 94 343 20 11, 94 343 20 82
sekretariat@muzeum.koszalin.pl
www.muzeum.koszalin.pl

**Towarzystwo Koszalińskie
Kolei Wąskotorowej**
ul. Kolejowa 4, 75-847 Koszalin
tel. +48 601 154 937
tmkw@waskotorowka.koszalin.pl
www.waskotorowka.koszalin.pl

Muzeum Aut Zabytkowych
ul. Grunwaldzka 1, 75-031 Mścice
tel. +48 697 350 394, +48 607 900 260
verde.pl/muzeum-aut-zabytkowych/

Muzeum Piwowarstwa
ul. Grunwaldzka 1, 75-241 Koszalin
tel. +48 94 346 09 55 po godz. 15.00 -
+48 94 731 29 05
minibrowar@gmail.com
www.minibrowarkoszalin.pl

**Ogrody Hortulus i Ogrody Hortulus
Spectabilis - Wieża Widokowa i Labirynt
w Dobrzycy**
Dobrzyca 76, 76-038 Dobrzyca
tel. +48 94 318 13 18, +48 602 610 041
www.hortulus.com.pl

Obserwatorium Astronomiczne
ul. Gnieźnieńska 8A, 75-736 Koszalin
tel. +48 570 770 869
obserwatorium@pm.koszalin.pl
www.pm.koszalin.pl/obserwatorium/

**Muzeum Obrony Przeciwlotniczej
w Koszalinie**
ul. Wojska Polskiego 70, 75-903 Koszalin
+48 732 885 102,
muzeumopl@muzeumsp.pl
muzeumsp.pl

Park Wodny Koszalin
ul. Rolna 14 75-436 Koszalin kasa:
+48 94 721 60 06
www.aquapark.koszalin.pl

Wake Park Koszalin
ul. Sybiraków, 75-708 Koszalin
tel. +48 530 559 007
www.wakeparkkoszalin.pl

Muzeum Wody
ul. Żwirowa 18, 75-621 Koszalin
tel. +48 94 342 62 69
mwik.koszalin@wodkan.pl
mwik.koszalin.pl

Muzeum Sztuki Książki
ul. Szczecińska 1, 75-120 Koszalin
tel. +48 22 10 06 212, +48 94 34 74 974
www.kurttak-ley.pl

Informacja Turystyczna w Mielnie
ul. B. Chrobrego 3B, 76-032 Mielno
tel. +48 94 316 60 48
kontakt@cit.mielno.pl
www.cit.mielno.pl

**Ekowspólnota Lokalna
Organizacja Turystyczna**
ul. B. Chrobrego 3B, 76-032 Mielno
tel. +48 94 316 60 48
biuro@mielnolot.pl
www.mielnolot.pl

Skarbnica Wioski Rybackiej w Chłopach
ul. Morska 37, 76-032 Chłopy
tel. +48 572 102 615
skarbnicachlopy@ckm.mielno.pl
www.skarbnicachlopy.pl

Mielno i leżące na terenie gminy o tej samej nazwie miejscowości letniskowe zajmują wąski pas między Morzem Bałtyckim a jeziorem Jamno. Plaże w Łazach, Sarbinowie, Chłopach, Mielnie i Unieściu należą do najczystszych i najbezpieczniejszych w Polsce.

Wzdłuż Mielna, przez wydmy, biegnie wspaniała promenada, a w centrum miejscowości znajduje się duży deptak. Tu turysta znajdzie również bogatą ofertę gastronomiczną. Sympatycznym akcentem jest pomnik Jelenia oraz pomnik Morsa. Na mniej pogodne dni wczasowicze mają do dyspozycji pełnowymiarową halę sportową i kryte baseny w hotelach i ośrodkach. Mielno popularne jest wśród turystów łaknących rozrywki. To także dynamicznie rozwijające się centrum Wellness&SPA. Liczne całoroczne kompleksy hotelowe oferują bogatą bazę zabiegową.

Z charakterem miejscowości związane są wydarzenia cykliczne. Międzynarodowy Zlot Morsów od wielu lat jest markowym produktem turystycznym. Cieszy się niesłabnącą popularnością i jest dla wszystkich amatorów zimnych kąpeli najważniejszym punktem w kalendarzu. Ważną częścią letniej oferty kulturalnej jest Mieleńskie Lato Artystyczne.

Przez tereny gminy wytyczonych zostało szereg ścieżek rowerowych i spacerowych. Na uwagę turystów zasługuje leśna pętla przygód i tajemnic, piękna aleja lipowa z Mielna do Mielenka oraz aleja leszczyny tureckiej przy drodze do Sarbinowa. W pobliskich Gąskach znajduje się latarnia morska.



Mielno



Pomnik Morsa w Mielnie



Promenada Przyjaźni w Mielnie

DARŁOWO

Zabytkowe Darłowo szczyty się urokliwym rynkiem z barokowym ratuszem, licznymi kamieniczkami, bramą miejską, mostami i nabrzeżami oraz średniowiecznym układem uliczek i zaułków. Główną atrakcją Darłowa jest gotycki zamek, w którym urodził się i wychował król Danii, Szwecji i Norwegii Eryk I Pomorski, ostatni Wiking Bałtyku. Dziś w zamku mieści się Muzeum Książąt Pomorskich z cennymi eksponatami średniowiecznej sztuki sakralnej oraz zabytkami związanymi z kulturą Pomorza. Wyjątkową perłą architektury jest również skandynawski gotycki kościół Świętej Gertrudy.

Turystów aktywnych przyciągają ścieżki rowerowe, jazda konna, quady, skutery, motorówki oraz oferta połowów morskich na kutrach. Darłowo znane jest z licznych imprez i koncertów plenerowych, a przede wszystkim ze zlotu historycznych pojazdów wojskowych oraz Festiwalu Media i Sztuka. W pobliskim DarłóWKu atrakcją stanowi nowoczesny park wodny z podgrzewaną morską wodą i centrum konferencyjnym. Park Rodzinnej Rozrywki Leonardia znajdujący się w Krupach nieopodal Darłowa udostępnia turystom ponad 100 gier drewnianych pochodzących z całego świata.

Ofertę wypoczynku urozmaicają hotele SPA z rozbudowanym programem zabiegów odnowy biologicznej. W sąsiedztwie Darłowa położone są Dąbki - najmłodsze uzdrowisko w Polsce. Miejscowość leży nad samym morzem, oferując kuracjom czyste plaże i lecznicze dawki jodu, ale także najnowocześniejsze zaplecze medyczno-sanatoryjne.



Rozsuwany most w DarłóWKu



Zamek Książąt Pomorskich w Darłowie

JAROSŁAWIEC



Jarosławiec był niegdyś malowniczo położoną wioską rybacką. Dziś to nadmorski kurort tętniący życiem nie tylko w letnim sezonie. Znajduje się tutaj jedna z najwyższych latarni morskich polskiego wybrzeża. Niewątpliwą atrakcją stanowi największy w Polsce kompleks basenów ze sztucznymi falami, masażami, podgrzewaną wodą i sztucznymi jaskiniami. Różnicowana baza noclegowa, od licznych gospodarstw agroturystycznych po ekskluzywne hotele nad samym morzem, oferuje turystom wakacje na każdą kieszeń.

W sąsiedztwie Jarosławca położone jest jezioro Wicko, nad którym działa szkoła żeglarska prowadząca kursy i szkolenia żeglarskie i motorowodne oraz rejsy pod żaglami. Można tu uprawiać windsurfing i kitesurfing, a także korzystać z wypożyczalni sprzętu wodnego.



Latarnia Morska Jarosławiec



Muzeum Darłowo - Zamek Książąt Pomorskich
ul. Zamkowa 4, 76-150 Darłowo
tel. +48 94 314 23 51
biuro@zamekdarlowo.pl
www.zamekdarlowo.pl

Leonardia park edukacji i rozrywki
ul. Krupy 3, 76-150 Darłowo
tel. +48 501 042 503
leonardia@interia.pl
www.leonardia.pl

Stowarzyszenie Przyjaciół Klifu i Promocyj Jarosławca
ul. Bałtycka 103, 76-107 Jarosławiec
tel. +48 509 817 506
stowarzyszenie@jaroslawiec.com

Punkt Informacji Turystycznej
ul. Nadmorska 28, 76-107 Jarosławiec
tel. +48 59 810 94 40
pit@postomino.pl
www.postomino.pl

Centrum Kultury i Sportu Gmina Postomino
Postomino 97, 76-113 Postomino
tel. +48 59 810 93 73
ckist@postomino.pl
www.ckis.postomino.pl

Regionalne Centrum Obsługi Turystycznej
ul. Dworcowa 4, 76-100 Sławno
tel. +48 519 303 031
rcot@darlot.pl
www.darlot.pl

Centrum Obsługi Turystycznej
ul. Pocztowa 6, Darłowo 76-150
tel. +48 519 30 30 32
cot@darlot.pl
www.darlot.pl

Centrum Obsługi Turystycznej (Terminal Pasażerski)
ul. Kotwiczna 14 - DarłóWKo, 76-150 Darłowo
tel. +48 732 669 919
cot2@darlot.pl
www.darlot.pl

Centrum Obsługi Turystycznej
ul. Darłowska 51, 76-156 Dąbki
tel. +48 519 30 30 32
cot3@darlot.pl
www.darlot.pl

ZACHODNIOPOMORSKI SZLAK ŻEGLARSKI

Związek Portów i Przystani Jachtowych -
Lokalna Organizacja Turystyczna
Zachodniopomorskiego Szlaku żeglarskiego
Aleja Papieża Jana Pawła II 44/2,
70-415 Szczecin
tel. +48 91 448 08 32
sekretariat@marinas.pl
www.marinas.pl

Zachodniopomorski Szlak Żeglarski jest kompleksowym ponadregionalnym produktem turystycznym, obejmującym sieć portów i przystani jachtowych w regionie Szczecina, Zalewu Szczecińskiego i zachodniopomorskiego wybrzeża Bałtyku.

Tworzy go kilkadziesiąt nowych lub znacząco zmodernizowanych przystani i portów jachtowych wraz z otoczeniem lądowym i działającymi w oparciu o nie klubami. Brzegi Zalewu Szczecińskiego, sąsiedztwo Wolińskiego Parku Narodowego czy też ujście rzeki Parsęty do Morza Bałtyckiego posiadają wyjątkowe walory przyrodnicze i krajobrazowe. Towarzyszą im zabytki historyczno-kulturowe o wysokiej wartości. Przynajmniejne położenie województwa oraz transgraniczny charakter Zalewu Szczecińskiego sprzyjają międzynarodowym kontaktom i szerokiemu oddziaływaniu oferty turystyki wodnej. Wzmacnia ją możliwość realizacji licznych żeglarskich wędrówek śródlądowymi drogami wodnymi (kanał Odra - Havela, Odra, jezioro Dąbie, Zalew Szczeciński, Zalew Kamieński, cieśniny Piana, Świna, Dziwna), jak też podejmowania żeglugi po otwartym morzu - wzdłuż wybrzeża Bałtyku. Wszystko to tworzy unikalną w skali Europy przestrzeń dla swobodnego uprawiania żeglarstwa i rozmaitych form wypoczynku nad wodą. Nowoczesne obiekty i ich infrastruktura wydatnie podnoszą jego komfort. Zachodniopomorski Szlak Żeglarski to jedyny tego rodzaju produkt turystyczny w Europie. W otoczeniu Szlaku funkcjonuje wiele przedsiębiorstw branżowych specjalizujących się m.in. w projektowaniu, budowie i remontowaniu jednostek pływających, produkcji i dystrybucji kajaków oraz wyposażenia żeglarskiego, sprzedaży lodzi i jachtów motorowych, dostawach specjalistycznego wyposażenia marin i campingów, urzędach nawigacji wodnej, sprzedaży hurtowej sprzętu windsurfingowego i kitesurfingowego, czarterowaniu jednostek pływających, a także szkoły żeglarskie dla dzieci i młodzieży. Pomorze Zachodnie jest prawdziwą mekką turystyki wodnej dla polskich i zagranicznych pasjonatów jej różnych odmian.



Marina Solna Kolobrzeg



Marina Trzebież



Marina Solna/Port Jachtowy - Kolobrzeg

PORTY I PRZYSTANIE JACHTOWE ZACHODNIOPOMORSKIEGO SZLAKU ŻEGLARSKIEGO

Nabrzeże Ognica

Ognica, gmina Widuchowa
tel. +48 91 416 72 37
www.rzgw.szczecin.pl

Nabrzeże Widuchowa

ul. Bulwary Rybackie, 74-120 Widuchowa
tel. + 48 91 416 72 37
www.rzgw.szczecin.pl
oh_widuchowa@wody.gov.pl

Nabrzeże Miejskie

ul. Nadodrzańska 1, 74-100 Gryfino
tel. +48 91 607 529 643, +48 789 035 121
cit@osir.gryfino.pl
www.osir-gryfino.pl

North East Marina

ul. Wyspa Grodzka 1, 71-655 Szczecin
tel. +48 91 311 15 21, +48 539 924 222
marina@zstw.szczecin.pl
www.northeast-marina.pl

Marina Goclaw

ul. Lipowa 5/6, 71-734 Szczecin
tel. +48 91 730 023 666
marina.goclaw@o2.pl

Centrum Żeglarskie

ul. Przestrzenna 21, 70-800 Szczecin
tel. +48 91 460 08 44,
biuro@centrumzezlarskie.pl
www.centrumzezlarskie.pl

Camping Marina PTTK

ul. Przestrzenna 23, 70-800 Szczecin
tel. +48 91 460 11 65
campingmarina@campingmarina.pl
www.campingmarina.pl

Kooperatywa Armatorów HOM Szczecin

ul. Żaglowa 2, 70-832 Szczecin
tel. +48 605 400 189
rada@armatorzy-hom.pl
www.armatorzy-hom.pl

Port Jachtowy – Marina Dąbie

ul. Żaglowa 1a, 70-832 Szczecin
tel. +48 732 259 170, +48 91 485 47 87
marina@sun-sail.pl
www.sun-sail.pl

Jacht Klub Akademickiego Związku Sportowego w Szczecinie

ul. Przestrzenna 9, 70-800 Szczecin
tel. +48 91 461 27 34
jkazs.sz@gmail.com
www.jkazs.sz.pl

Szafirowa Przystań - Hotel i restauracja

ul. Przestrzenna 13, 70-832 Szczecin
tel. +48 509 246 500

Marina Club

ul. Przestrzenna 7 i 11, 70-800 Szczecin
tel. +48 601 938 289
i.look@marina-club.pl
www.marina-club.pl

Marina Pogoń

ul. Przestrzenna 3, 70-800 Szczecin
tel./faks +48 91 462 46 57, +48 602 80 82 80
sejk@fr.pl
www.marinapogon.pl

Marina Lubczyna — Przystań Żeglarska Ośrodka Sportu i Rekreacji w Goleniowie

ul. Żeglarska 2, 72-105 Lubczyna
Bosmanat: +48 91 419 16 12
kierownik: +48 691 640 765
lubczyna@osir.goleniow.pl
www.lubczyna.goleniow.pl

TKKF Olimpia

ul. M.Konopnickiej 20, 72-010 Police
tel. +48 695 645 640, +48 501 284 538
olimpia@police.pl
www.olimpia.police.pl

Przystań Miejska w Policach

ul. Konopnickiej 12, 72-010 Police
tel. +48 91 317 54 79
osir@police.pl
www.osirpolice.pl

Przystań jachtowa na Kanale Młyńskim

ul. Rybacka, Młynarska, 72-112 Stepnica
tel. +48 518 724 972, +48 91 418 85 21
biuro@lok-stepnica.pl
www.stepnica.pl

Przystań im. Kapitana Roberta Hilgendorfa

ul. Kościuszki 24 A, 72-112 Stepnica
tel. +48 607 257 333, +48 691 917 400
przystanstepnica@wp.pl
www.stepnica.pl

Port w Trzebieży

ul. Portowa 23, 72-020 Trzebież
tel. +48 91 312 83 46
btrzebiez@ums.gov.pl

Marina Trzebież

ul. Rybacka 26, 72-020 Trzebież
tel. +48 789 327 678
biuro@marinatrzebiez.eu
www.marinatrzebiez.eu

Przystań Jachtowa w Nowym Warpnie

ul. Słoneczna 23, 72-022 Nowe Warpno
tel. +48 501 290 598, +48 91 312 99 77
campingnw@o2.pl

Marina Nowe Warpno

al. Żeglarzy 1, 72-022 Nowe Warpno
tel. +48 692 889 547
bosmanat@marinanowewarpno.pl
www.marinanowewarpno.pl

Nowe Warpno Pirs

al. Żeglarzy 1, 72-022 Nowe Warpno
tel. +48 91 312 97 40

Marina Wolin — Basen jachtowy

ul. Mostowa 1, 72-510 Wolin
tel. +48 500 024 847
dyrektor.ckis@gminawolin.pl
www.gminawolin.pl

Nabrzeże Północno-Zachodnie

ul. Mostowa, 72-510 Wolin,
tel. +48 500 024 847
dyrektor.ckis@gminawolin.pl
www.gminawolin.pl

Wapnica - Międzyzdroje

ul. Turkusowa 3C, 72-500 Międzyzdroje-Wapnica
tel. +48 91 321 32 93 +48 885 514 000
bosman@marina.wapnica.miedzzyzdroje.pl
www.marina.wapnica.miedzzyzdroje.pl

Łukowo - Przystań Żeglarska Zespołu Szkół Morskich w Świnoujściu

ul. Zalewowa 101, 72-605 Świnoujście
tel. +48 530 687 415
sekretariat@zsm.uznam.net.pl
lunowoprzystan.blogspot.com

Przystań Żeglarska w Łunowie

ul. Zalewowa 86, 72-605 Świnoujście
tel. +48 509 381 778
lunowo@osir.swinoujscie.pl
www.osir.swinoujscie.pl

Port jachtowy Basen Północny

Wybrzeże Władysława IV/ul. Jachtowa,
72-600 Świnoujście
tel. +48 91 321 91 77, +48 537 200 814
marina@osir.swinoujscie.pl
marina.bosmanat@osir.swinoujscie.pl

Jacht Klub Cztery Wiatry

ul. Jachtowa 4A, 72-600 Świnoujście
tel. +48 601 895 952
jachtklubczterywiatry@onet.pl
www.jachtklubczterywiatry.pl

Marina Karsibór

ul. 1 Maja 5a, 72-603 Świnoujście
tel. +48 502 157 204
marina@karsibor.com.pl
www.karsibor.com.pl

Marina Dziwnów

ul. S. Żeromskiego 30, 72-420 Dziwnów
tel. +48 91 381 12 35, +48 501 958 836
port@dziwnow.pl
www.port.dziwnow.pl

Przystań Sezonowa Dziwnów - ZPM Dziwnów

Wybrzeże Kościuszkowskie, 72-420 Dziwnów
tel. +48 91 505 589 641
marinadziwnow@gmail.com
port.dziwnow.pl

Marina Kamień Pomorski

al. Mistrzów Żeglarstwa 2,
72-400 Kamień Pomorski
tel. +48 661 213 391
kontakt@marinakamienpomorski.pl
www.marinakamienpomorski.pl

Port Morski Mrzeżyno

ul. Portowa 6, 72-330 Mrzeżyno
tel. +48 91 386 62 29, tel. +48 602 797 297
port@trzebiatow.pl
www.port.mrzezyno.pl

Port Dźwirzyno

ul. Wyzwolenia 1, 78-131 Dźwirzyno
tel. +48 94 358 54 23
vtsdzwirzyno@umsl.slupsk.pl

Marina Solna Kołobrzeg

ul. Warzelnicza 1, 78-100 Kołobrzeg
tel. +48 785 882 842
marina@zpmkolobrzeg.pl
www.marinakolobrzeg.pl

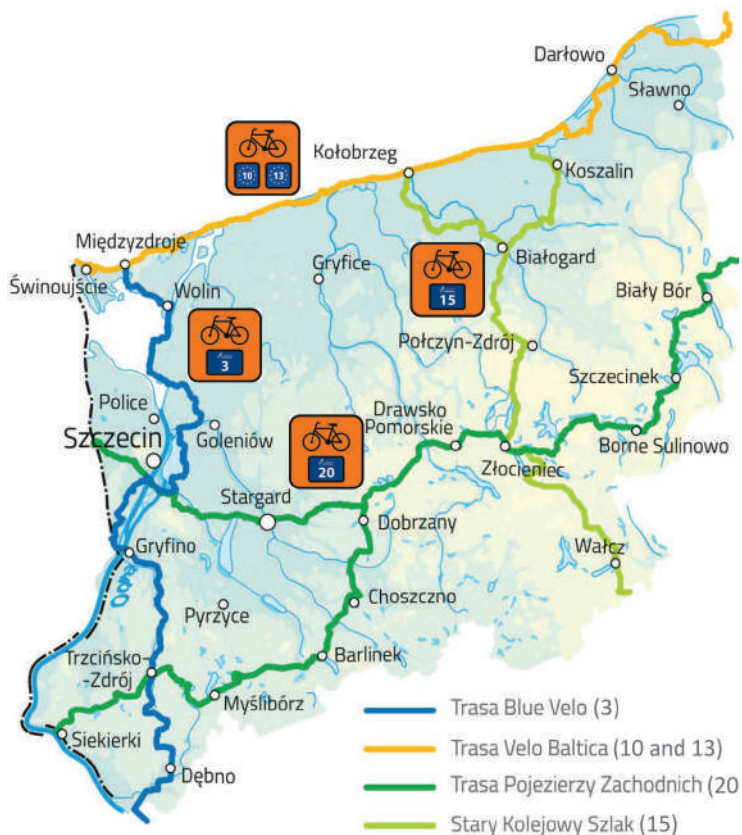
Port Morski Darłowo

ul. Conrada 27, 76-150 Darłowo
tel. +48 94 314 51 85
dyrektor@port.darlowo.pl
www.port.darlowo.pl



TRASY ROWEROWE

Turystyka rowerowa to łatwa i przyjemna forma spędzenia wolnego czasu. Trasy rowerowe na Pomorzu Zachodnim są świetnie przygotowane i udany urlop spędzą tu osoby bez przygotowania jak i wytrawni rowerzyści. Na stronie www.rowery.wzp.pl znajdują się mapy oraz ślady GPX, które można wgrać do telefonu. Pozostaje tylko zaplanować noclegi, spakować ekwipunek i można podążać jednym z relaksujących szlaków. Pomorze Zachodnie ma do zaoferowania pięć tras rowerowych, skonstruowanych w taki sposób, że można je łączyć w zależności od długości pokonywanego dystansu oraz ilości dni poświęconych na wyprawę. Oczywiście, nie wszystkie muszą być spędzone w całości na rowerze. Warto zaplanować czas na wytchnienie nad wodą albo uatrakcyjnić wypoczynek łącząc rowerowe eskapady z innymi atrakcjami, których w regionie nie brakuje.



VELO BALTICA (Euro Velo 10 and 13) Brzeg Morza Bałtyckiego to najpopularniejsza w Polsce destynacja na rowerowe wyprawy. Od szlaku R-10 zaczynało wielu rowerowych turystów. Trasa jest przede wszystkim łatwa i bezpieczna, więc można bez obaw wybrać się na nią z dziećmi. Przebieg szlaku został dokładnie oznaczony we wszystkich turystycznych aplikacjach z mapami (np. mapy.cz albo OS-Mand). Większość trasy jest doskonale oznakowana, nie trzeba więc często zaglądać do map. Niewątpliwą jej zaletą jest również możliwość ciągłego korzystania z uroków nadbałtyckich plaż, szczególnie tych pustych, dostępnych w zasadzie tylko na rowerze. Bez trudu znajdziemy przy trasie wszelkiego rodzaju usługi - noclegi różnych kategorii, bogactwo restauracji, liczne serwisy rowerowe.



Trasa Pojezierzy Zachodnich (20) Ciągąca się przez Pomorze Zachodnie pas pojezierzy jest niewątpliwie świetnym miejscem na zaznanie relaksu i spokoju. Obszar ten jest rzadziej odwiedzany przez turystów niż nadmorskie plaże, dzięki czemu można tu samotności delektować się naturą, zwiedzać spokojne miasteczka i prawdziwie wypocząć. Zgodnie z nazwą, przy szlaku co chwila napotyka się jeziora z krystalicznie czystą wodą i miejscem do kąpeli. Rowerową wyprawę można rozpocząć na tzw. kilometrze zero, przy moście w Siekierkach na polsko – niemieckiej granicy. Został on przekształcony w ścieżkę rowerową z punktem widokowym na Odrę oraz niezwykle Rozlewiska Kostrzyneckie. Trasa prowadząca głównie asfaltowymi drogami rowerowymi, wybudowanymi na kolejowych traktach Pojezierza Myśliborskiego i Choszczeńskiego, wiedzie do najpopularniejszych śródlądowych obszarów turystycznych regionu, czyli pojezierzy – Ińskiego, Drawskiego i Szczecineckiego. Główna trasa przebiega przez pięć parków krajobrazowych, a jej „szczecińska” odnoga oznaczona numerem 20A przecina Puszcze Bukową. Osoby szukające bezpiecznych i dobrze oznakowanych odcinków najbardziej zainteresowane będą południową częścią trasy z Siekierek do Irńska.





Stary Kolejowy Szlak (15) to trasa przecinająca obszary pojezierne z północy na południe. Wiedzie z Kołobrzegu lub z Mielna do Wałcza, tym samym komunikując wybrzeże Morza Bałtyckiego z Pojezierzem Wałeckim. W niedalekiej przyszłości ma prowadzić głównie po starotorzach zlikwidowanych linii kolejowych. Wobec tego posiada wiele uroku, a podróż nią jest przede wszystkim łatwa i przyjemna - przebieg dawnych torowisk sprawia, że każdy z łatwością pokona nawet najwyższe wzniesienia Wysoczyzny Łobeskiej. Obecnie w pełni gotowy i oznakowany odcinek prowadzi z Białogardu do Złocieńca, a dystans pomiędzy Kołobrzegiem a Karlinem pokonuje się wygodną drogą rowerową. Po drodze napotkać można liczne pałace, ciekawe kościoły, dawne dworce kolejowe, a przede wszystkim zaznać spokoju w otoczeniu dzikiej przyrody.



BLUE VELO (3) to kolejna trasa o przebiegu północ - południe. Łączy wybrzeże Bałtyku z terenami wzdłuż Zalewu Szczecińskiego i przez Pojezierze Myśliborskie z Kostrzynem nad Odrą. Trasa jest bardzo popularna wśród osób chcących na własnych kołach dotrzeć nad morze i kontynuować podróż wzdłuż wybrzeża. Mniej doświadczonym turystom rekomenduje się odcinki pomiędzy Stepnicą a Międzyzdrojami oraz między Gryfinem i Trzcińskiem-Zdrój. Północna część trasy prowadzi wzdłuż wód Jeziora Dąbie oraz Zalewu Szczecińskiego. Na południu duża jej część została poprowadzona na starotorzach dawnych linii kolejowych. Podróż północnym odcinkiem umiła widok bezkresnych wód Zalewu przetykanych białą żagli współpracując z odgłosami licznie występującego tu ptactwa. Część południowa trasy obfituje w zamki, winnice i dawne młyny.



Wokół Zalewu Szczecińskiego to okrężna polsko-niemiecka trasa dla lubiących wypoczynek nad wodą. Część wschodnia całkowicie pokrywa się z trasą Blue Velo, wiele odcinków dostarcza bezpośredniego widoku na wody Jeziora Dąbie i Zalewu Szczecińskiego. Trasa zapewnia możliwość bliskiego obcowania z dziką przyrodą i obserwacji ptactwa, z którego słyną mijane akweny. Po drodze turyści napotykną liczne przystanie, bukowe lasy Wolińskiego Parku Narodowego, a także osadę pradawnych Słowian i Wikingów. Warto zobaczyć z trasy i odwiedzić jeden z punktów widokowych, szczególnie polecany jest ten znajdujący się w Lubinie, roztaczający panoramę wstecznej delty Świny. Po drodze można odwiedzić także Szczecin, Nowe Warpno, Wolin, Świnoujście i Międzyzdroje.



Wszystkie opisywane trasy są budowane i rozbudowywane, ale wiele odcinków jest już gotowych i oznakowanych. Na stronie www.rowery.wzp.pl znajdują się ich szczegółowe przebiegi pozwalające dogodnie zaplanować rowerowy wypoczynek na Pomorzu Zachodnim. Aktualne informacje na temat tras można znaleźć także na facebookowym profilu „Rowerem przez Pomorze Zachodnie”, a użytkownicy go członkowie grupy odpowiedzą na wszelkie pytania, udzielą praktycznych porad i rozwiążą wątpliwości.



Mapa
www.rowery.wzp.pl/mapa

Opisy tras rowerowych, ślady GPX,
mapy do wydruku
www.rowery.wzp.pl
fb: www.facebook.com/PomZachodnieRowerem

aplikacja rowerowa
Pomorze Zachodnie



TRASY ROWEROWE

SZLAK LATARŃ MORSKICH

Od wielu dekad latarnie wskazują marynarzom i żeglarzom drogę do zachodniopomorskich portów. Współcześnie nie służą już wyłącznie morskiej nawigacji. Ich zabytkowe budowle stanowią dużą atrakcję turystyczną, również jako punkty widokowe. Wzdłuż morskiego brzegu Pomorza Zachodniego zlokalizowanych jest siedem takich obiektów. Wąłory wszystkich latarni morskich polskiego wybrzeża można podziwiać odwiedzając Park Miniatur Latarni Morskich w Niechorzu, gdzie zgromadzono repliki budowli w skali 1:10.

Latarnia Morska Świnoujście

Wysokość wieży 64,8 m, zasięg światła 46,4 km

Stoi u nasady falochronu wschodniego, u ujścia Świny do morza. Jest najwyższa (308 schodów na taras widokowy) nad Bałtykiem i jedna z najwyższych w świecie. Jej unikatowa konstrukcja, wzniesiona w 1857 roku, zachowała się w niezmienionej formie tylko dzięki niesubordynacji niemieckiego latarnika, który w czasie wycofywania się ze Świnoujścia wojsk niemieckich nie wykonał rozkazu jej wyburzenia. Obecnie w latarni znajduje się wystawa latarnictwa i ratownictwa morskiego.



Latarnia Morska Kikut

Wysokość wieży 18,2 m, zasięg światła 29,6 km

Latarnia umiejscowiona jest na terenie Wolińskiego Parku Narodowego, na wysokim klifowym brzegu morskim, około 300 metrów od jego linii. Powstała na bazie dawnej wieży orientacyjno-widokowej.

Latarnia Morska Niechorze

Wysokość wieży 45 m, zasięg światła 37 km

Na wysokim klifowym brzegu porośniętym gęstym lasem w Niechorzu stoi latarnia morska o charakterystycznym kształcie osmiookątnej wieży z przyległymi dwukondygnacyjnymi przybudówkami mieszkalnymi. Dzięki okazałej architekturze należy do najpiękniejszych nad Bałtykiem. Została oddana do użytku w 1866 roku.



Latarnia Morska Kołobrzeg

Wysokość wieży 26 m, zasięg światła 29,6 km

Latarnia znajduje się u stóp falochronu osłaniającego wejście do kołobrzeskiego portu. Rozciąga się z niej widok na jego nabrzeża i zabudowania, morze i park zdrojowy. Powstała na miejscu starej latarni wysadzonej w 1945 roku przez wycofujące się wojska niemieckie. Obecnie w podziemiach latarni mieści się muzeum minerałów.



Latarnia Morska Gąski

Wysokość wieży 49,8 m, zasięg światła 43,5 km

Okrągła wieża latarni morskiej z czerwonej cegły wznosi się nad lasem rosnącym na płaskim brzegu morskim. Materiały do jej budowy dowożono morzem, a wyładowywano przy specjalnie do tego celu wzniesionym pomoście. W 1878 roku zabłyśto na jej szczycie światło, które świeci do dziś.



Latarnia Morska Darłowo (Darłówek)

Wysokość wieży 22 m, zasięg światła 27,8 km

Po nadbudowaniu w 1927 roku kondygnacji na kwadratowej wieży przylegającej do budynku stacji pilotów powstała latarnia morska, która trwa w niezmiennym kształcie do naszych czasów. Usytuowana u nasady falochronu wschodniego, osłaniającego wejście do portu w Darłówku, narażona jest na działanie silnych fal morskich podczas często występujących w tym rejonie sztormów. Z wysokości jej okien można podziwiać kościół mariacki oraz gigantyczne elewatory zbożowe w Darłowie czy też wiatraki w okolicy Żukowa Morskiego.



Latarnia Morska Jarosławiec

Wysokość wieży 33,3 m, zasięg światła 42,6 km

Pomiędzy Darłowem i Łebą uruchomiono w 1838 roku latarnię morską o kształcie wysokiej, czterokondygnacyjnej, okrągłej wieży z czerwonej cegły. Świeciła ona nieprzerwanie przez ponad sto lat, aż do II wojny światowej, w czasie której została poważnie zniszczona. Dopiero rok po wojnie wznowiła swoją działalność. Do dziś pracuje i przyjmuje turystów - z jej balkonu rozciąga się widok na morze i dwa duże przybrzeżne jeziora.



Latarnia Morska Świnoujście

ul. Ku Morzu 5a, 72-600 Świnoujście
tel. +48 91 321 6063

Latarnia Morska Kikut

Wiselka, latarnia położona w Wolińskim Parku Narodowym (nie jest udostępniona dla zwiedzających)

Latarnia Morska w Niechorzu

ul. Polna 30, 72-350 Niechorze
tel. +48 91 386 3543

Latarnia Morska w Kołobrzegu

ul. Morska 1, 78-100 Kołobrzeg
tel. +48 94 35 204 47 +48 502 058 767
www.latarnia.kolobrzeg.pl

Latarnia Morska w Gąskach

ul. Latarników 7, 76-034 Gąski
tel. +48 94 316 55 24

Latarnia Morska w Darłowie

ul. Wschodnia 14, 76-150 Darłowo
tel. +48 601 273317

Latarnia Morska w Jarosławcu

ul. Szkolna 1, 76-107 Jarosławiec

Stowarzyszenie Miłośników Latarni Morskich

pl. Stefana Batorego 4, 70-207 Szczecin
tel. +48 503 144 059
prezes@latarnie.com.pl
latarnie.com.pl

SZLAK LATARNI
MORSKICH



Na szlakach Pomorza Zachodniego POMORSKA DROGA ŚW. JAKUBA

Przez stulecia toczyła się tu codzienność w jej wszystkich formach i odcieniach. Ludzie pracowali, kochali, tworzyli. Współczesny turysta spotka na Pomorzu Zachodnim unikatowe świadectwa historii, perły architektury sakralnej, piękne krajobrazy, ale także ludzi pielęgnujących tradycję i kulturę regionu, tworzących wspólne dziedzictwo kulturowe Europy. Wśród nich są m.in. Szlak Cysterski, komandorie templariuszy, Szlak Gotyku Ceglanego, Droga św. Jakuba.



Bazylika Archikatedralna pw. św. Jakuba Apostołów w Szczecinie

Na Pomorzu Zachodnim jedna z dwóch tras Drogi przebiega wzdłuż Odry. Sercem tego szlaku jest bazylika archikatedralna pw. św. Jakuba Apostoła w Szczecinie, przy której w lipcu każdego roku odbywa się jarmark z rzemiosłem i produktami regionalnymi. Droga ta prowadzi na południe (przez Cedynię i Siekierki lub Kołbacz i Myślibórz) do Frankfurtu nad Odrą albo na północ (przez Goleniów, Wolin i Świnoujście). Druga trasa to Droga Pomorska (Via Baltica), zaczynająca się w litewskiej Kretindze, wiodąca przez Kaliningrad, Gdańsk, Sławno, Darłowo, Bukowo Morskie, Koszalin, Kołobrzeg (jej odnoga poprowadzi również przez Białogard i Karlino), Trzebiatów, Kamień Pomorski i Świnoujście, by dotrzeć do Rostocku. Tam łączy się z jakubowym szlakiem ze Skandynawii.



Kościół pw. Najświętszego Serca Pana Jezusa w Kołobrzegu



Wśród miejsc wartych odwiedzenia na zachodniopomorskich ścieżkach św. Jakuba są perły architektury sakralnej, np. kościół „końca świata” w Iwęcinie, konkatedra w Kamieniu Pomorskim, kościół o przepięknych polichromiach stropowych w Jarszewie, kościół pw. św. Michała Archanioła w Karlinie oraz inne.



Kościół Matki Boskiej Królowej Polski w Iwęcinie

Wszystkie ścieżki oznakowane żółtą muszlą prowadzą do hiszpańskiego miasta Santiago de Compostela, a swój początek mają... praktycznie u progu każdego domu.



Konkatedra św. Jana Chrzciciela w Kamieniu Pomorskim

POMORSKA DROGA ŚW. JAKUBA

Na szlakach Pomorza Zachodniego

SZLAK GRYFITÓW



Szlak Gryfitów

Od mitycznego gryfa – lwa z głową, przednimi szponami i skrzydłami orła - pochodzi nazwa jednej z najdłużej panujących w Europie dynastii (ok. 500 lat między XII a XVII wiekiem, łącznie 16 pokoleń), władającej Księstwem Pomorskim. Od ponad 800 lat nieprzerwanie jest on symbolem polskiego i niemieckiego Pomorza oraz kilku regionów w Skandynawii.

Szlak Gryfitów to turystyczny szlak dziedzictwa kulturowego obejmujący zamki i siedziby książęce, ufundowane przez dynastię kościoły, nekropolie oraz muzea posiadające w swoich zbiorach obiekty należące niegdyś do pomorskich władców. Wszystkie te miejsca łączą wspólna narracja ukazująca miejsca i fakty historyczne, legendy i ciekawostki - od czasów chrystianizacji Pomorza, poprzez rozwój regionu za sprawą sprowadzonych na te ziemie cystersów, okres krzyżacki, reformację, aż po złoty wiek Pomorza i wygaśnięcie dynastii.



Kartusz herbowy Księstwa Pomorskiego – Zamek w Szczecinie



Zamek Księżąt Pomorskich w Darłowie



Zamek Księżąt Pomorskich w Szczecinie

Na Pomorzu Zachodnim znajdują się trzy z pięciu zachowanych od czasów Gryfitów zamków: w Szczecinie, Darłowie i Szczecinku. Na szlaku poznamy legendy m.in. o księżym błaznie zabitym kiełbasą, czy o pięknej pomorskiej szlachciance Sydonii, której przypisuje się rzucenie klątwy na ród Gryfitów i winę za wymarcie dynastii. Skrzydlaty lew to doskonały patron dla pasjonujących wypraw i niezapomnianej przygody z historią.



Zamek Księżąt Pomorskich w Szczecinku

southbaltic-tourist.eu

SZLAK GRYFITÓW



Europejski Szlak Gotyku Ceglanego
www.eurob.org

Stowarzyszenie Szlak Templariuszy
szlak@templariusze.org
www.templariusze.org

EUROPEJSKI SZLAK
GOTYKU CEGLANEGO
SZLAK TEMPLARIUSZY

Na szlakach Pomorza Zachodniego

EUROPEJSKI SZLAK GOTYKU CEGLANEGO

Europejski Szlak Gotyku Ceglanego obejmuje 34 miasta z ceglana architekturą gotycką w siedmiu krajach wokół Morza Bałtyckiego. Znajdują się na nim gotyckie bramy, baszty, kościoły, klasztory, ratusze w miastach, które w swojej historii związane były z Hanżą. Na Pomorzu Zachodnim szlak przebiega przez Sławno, Kamień Pomorski, Szczecin oraz Stargard. W niedużym Sławnie, miejscowości oddalonej o 25 km od Morza Bałtyckiego, znajduje się potężny Kościół Mariacki oraz dwie bramy miejskie, będące pięknymi przykładami średniowiecznej architektury ceglanej. W Szczecinie do najcenniejszych zabytków tej tradycji należą: Bazylika Archikatedralna Św. Jakuba, kościół św. Piotra i Pawła, Ratusz Staromiejski oraz kościół Św. Jana Ewangelisty. W pobliżu stolicy województwa leży Stargard z jego bardzo oryginalną, wybudowaną ponad rzeką i jedyną w swoim rodzaju w Europie Bramą Młyńską oraz kolegiata NMP z jej budzącym podziw sklepieniem gwiaździstym, uważana za najpiękniejszy kościół gotycko-ceglany w Polsce.



Bastcja (Muzeum Archeologiczno-Historyczne) w Stargardzie



Kolegiata NMP Królowej Świata w Stargardzie

SZLAK TEMPLARIUSZY

Szlak łączy miejsca związane ze słynnym rycerskim zakonem na trasie od Jerozolimy poprzez Chwarszczany, Lietzen i Rurkę do Paryża, Londynu i Tomar. Na terenie Pomorza Zachodniego w jego skład wchodzi siedziby zakonnych komandorii w Chwarszczanach, Rurce koło Chojny, Myśliborzu i Czaplunku. Przebiega również przez miejscowości związane z templariuszami (m.in. Chojnę, Banie, Dargomyśl) oraz te, w których znajdują się ciekawe zabytki z okresu średniowiecza. Uwagę turystów przyciągają Moryń, Lubiechów Górny czy Godków, posiadające średniowieczne granitowe kościoły z tajemniczymi szachownicami, czy też zamek Drahim związany z rycerskim zakonem joannitów. Najważniejszymi zabytkami na zachodniopomorskim odcinku Szlaku są dawne kaplice zakonne w Rurce i w Chwarszczanach, gdzie znajduje się zespół szczególnie cennych średniowiecznych polichromii. Każdego roku w drugiej połowie sierpnia w Chwarszczanach odbywają się średniowieczne festyny rycerskie.



Kaplica templariuszy pw. św. Stanisława Kostki w Chwarszczanach

SZLAK FORTYFIKACYJNY



Świnoujście - Twierdza na Wyspach

Unikatowy w skali światowej zespół zabytkowych budowli militarnych z przełomu XIX/XX wieku, doskonale wkomponowany w malowniczy wyspiarski pejzaż. Fort Zachodni - Muzeum Historii Twierdzy Świnoujście, z bogatym zbiorem eksponatów z różnych epok, Fort Anioła na wyspie Uznam i Fort Gerharda - Muzeum Obrony Wybrzeża, rozpoczynający „Szlak fortyfikacyjny” na wyspie Wolin - odkrywają militarne dziedzictwo tej części Europy. W obiektach organizowane są wystawy, koncerty, spotkania intergracyjne, nocne zwiedzanie z atrakcyjnym programem towarzyszącym, inscenizacje historyczne w ramach Dni Twierdzy.



Szlak umocnień Wału Pomorskiego

W okresie przygotowań Hitlera do wojny w 1934 roku podjęto intensywną budowę umocnień ciągnących się od Morza Bałtyckiego w okolicy Darłowa aż do tzw. Międzyrzeckiego Rejonu Umocnionego.


W rejonie Nadarzac, Wałcza i Strzalin powstały bunkry i schrony bojowe. Ciężkie i krwawe walki o przełamanie Wału Pomorskiego toczyły się na początku 1945 roku. Dziś świadectwem tamtych dni są pozostałości zniszczonych bunkrów i schronów w lasach Pojezierza Wałeckiego, a także ekspozycje muzealne.



Fort Anioła w Świnoujściu

Miejski Szlak Fortyfikacji w Kołobrzegu

Historia obronności Kołobrzegu zapoczątkowana została w XIV wieku od budowy miasta warownego i trwała do schyłku XIX wieku i likwidacji Twierdzy Kołobrzeg. Średniowieczne mury obronne zostały rozebrane po wybudowaniu nowożytnych fortyfikacji pod koniec XVII wieku. Z umocnień średniowiecznego miasta do dziś pozostały Baszta Lontowa (obecnie zwana Prochową) i ruiny Baszty Więziennej. Większość nowożytnych fortyfikacji po likwidacji twierdzy również rozebrano. Pozostałe obiekty pochodzące z różnych okresów jej modernizacji, umożliwiają przegląd rozwoju sztuki fortyfikacyjnej od XVII do XIX wieku. Relikty twierdzy uwiadcniają wpływy różnych szkół fortyfikacyjnych: niderlandzkiej (najstarsze obiekty), szwedzkiej, francuskiej i pruskiej. Długość proponowanej trasy to 12 kilometrów, początek przy ratuszu, koniec przy Muzeum Oręża Polskiego.



Fort Gerarda - Muzeum Obrony Wybrzeża - Świnoujście

Fort Anioła

ul. Jachtowa, 72-600 Świnoujście
tel. +48 601 767 171, +48 91 321 35 71
fortaniola@gmail.com
www.fortaniola.pl

Muzeum Historii Twierdzy - Fort Zachodni

ul. Jachtowa 1, 72-600 Świnoujście
tel. +48 508 738 118
westbatterie@mp.pl
www.fortzachodni.pl

Fort Gerarda (wyspa Wolin) Muzeum

Obrony Wybrzeża na Wyspie Wolin
ul. Bunkrowa 1, 72-600 Świnoujście
tel. +48 503 741 307
fort@fort-gerarda.pl
www.fort-gerarda.pl

Podziemne Miasto na wyspie Wolin - Bateria Vineta

Kompleks położony jest w lesie pomiędzy stacją kolejową, Świnoujście-Przytór, a plażą. 500 metrów od drogi S3 i przystanku komunikacji miejskiej, 500 metrów od stacji PKP Przytór
tel. +48 789 072 244, +48 503 741 307
kontakt@podziemne-miasto.pl
www.podziemne-miasto.pl

Muzeum Oręża Polskiego

ul. Armii Krajowej 13, 78-100 Kołobrzeg
tel. +48 94 352 12 88
muzeum@muzeum.kolobrzeg.pl
www.muzeum.kolobrzeg.pl

Muzeum Obrony Przeciwlotniczej w Koszalinie

ul. Wojska Polskiego 70, 75-903 Koszalin
tel. +48 732 885 102
muzeumopl@muzeumsp.pl
www.muzeumsp.pl

Stowarzyszenie Wał Pomorski 1945

pl. Wolności 1, 78-600 Wałcz
tel. +48 67 258 44 71
kontakt@walpomorski.pl
www.wal-pomorski.pl

Szczecińska Lokalna Organizacja Turystyczna

ul. Kościuszki 22, 78-400 Szczecinek
tel. +48 536 924 998
sekretariat@szlot.pl szlot.pl

Skansen Fortyfikacyjny Grupa

Warowna Cegielnia
ul. Południowa, 78-600 Wałcz
tel. +48 668 834 719
cegielnia@bunkry.eu
www.bunkry.eu

Winnica Turnau
Baniewice 115, 74-110 Banie
tel. +48 91 307 91 31
kontakt@winnicaturnau.pl

Winnice Kojder
Babinek 29, 74-202 Bielice
tel. +48 509902432, +48 501082779
info@winnicekojder.pl

Winnica Pałacu Rajkowo
Smolećcin 18, 74-001 Smolećcin
tel. +48 609 035 040, +48 600 396 116
biuro@amaudit.pl

Winnica Sydonia
Trzebiatów 2 k. Stargardu, 73-131 Pęzino
tel. +48 609 206 300
biuro@winnica-sydonia.pl

Winnica Zodiak
Zagózd 29A, 78-500 Drawsko Pomorskie
tel. +48 668 695 467
mirek@post.pl

Winnica Binowo
Binowo 31a, 74-106 Stare Czarnowo
tel. +48 609 035 040, +48 600 396 116
biuro@amaudit.pl

Winnica Darłowo
ul. Dębowa 7, 76-150 Darłowo
tel. +48 608 069 499, +48 606 383 271
kontakt@lesnydworekdarlowo.pl

Winnica Emila
Żuków 32, 73-115 Dolice
tel. +48 506 570 800
emilszelag@wp.pl

Winnica Bekasiak
ul. Lipiańska, Pyrzyce
tel. +48 508 336 565
winnicabekasiak@gmail.com

Winnica Wine&Tennis
Rościno k. Białogardu oraz Koszalin (Lubiatowo)
tel. +48 507 959 554
wineandtennis.koszalin@gmail.com

Winnica Teclawska Góra
ul. Słoneczna 9, 64-965 Okonek
tel. +48 607 508 902
kontakt@winnicateclawskaogora.pl

Winnica Jassa
Kołowo, 74-106 Stare Czarnowo
tel. +48 505 040 569, +48 507 222 239
piotr.jassa@jassagreen.pl

Winnica Ziemomyśl
Ziemomyśl B
tel. +48 513 405 267, +48 601 777 815
aleksandra.bigos@gmail.com

Winnica Invictus
Dęboleka k. Wałcza, 78-607 Dęboleka
tel. +48 505 022 225 lub +48 604 196 555
tsobecki@wp.pl, sebo1808@wp.pl

Winnica Amber
Malechowo 27C, 76-142 Malechowo
tel. +48 724 601 555
andrzej.dagmara@gmail.com

Winnica „Gwada Mała”
Gwda Mała, Szczecinek
tel. +48 667 950 076
jarek_markanicz@o2.pl



WINNICE
POMORZA ZACHODNIEGO

W województwie zachodniopomorskim na przestrzeni ostatnich kilku lat dynamicznie rozwija się polskie winiarstwo i powstają lokalne winnice. Niektóre z nich są większe, inne mniejsze, a część z nich dopiero stawia „pierwsze kroki”. Dzięki unikalnemu mikroklimatowi Pomorza Zachodnie to miejsce z ogromnym potencjałem enoturystycznym, którego eksploracja może stać się wspólną przygodą, łączącą zwiedzanie winnic z przeżywaniem piękna ich otoczenia. Do winnic w regionie można dojechać samochodem, ale wiele z tych miejsc położonych jest przy szlakach rowerowych i atrakcjach turystycznych, co może stanowić dodatkową wartość dla turystów.



Oferta winnic Pomorza Zachodniego z reguły obejmuje zwiedzanie, degustacje, organizację imprez oraz sprzedaż wina. Właściciele winnic chętnie dzielą się również wiedzą na temat uprawy i produkcji wina. Dodatkowo w niektórych z nich lub w ich pobliżu istnieje możliwość noclegu.

W winnicach na terenie Pomorza Zachodniego uprawia się winogrona należące do szczepów białych i czerwonych, w tym m.in. Cabernet Cortis, Chardonnay, Hibernnal, Johanniter, Pinot Noir, Regent, Riesling, Rondo, Seyval Blanc i Solaris. Z odmian tych powstają pełne smaku i aromatu wina spokojne (słodkie i wytrawne) oraz musujące.



Fot. Winnica Pałacu Rajkowo, autor: Natalia Kapsa

Na szlakach Pomorza Zachodniego **SZLAK WINNIC**



Od czerwca 2020 roku funkcjonuje Stowarzyszenie Winnice Pomorza Zachodniego, do którego należą następujące winnice: Winnica Amber w Malechowie, Winnica Bekasiak pod Pyrzycami, Winnica Binowo pod Szczecinem, Winnica Bursztynowa Winnica Darłowo, Winnica De Lewin Winnica Emila niedaleko Przelewic, Winnica Gwda Mała niedaleko Szczecinka, Winnica Invictus koło Wałcza, Winnica Kojder, Winnica Jassa w Kołowie Winnica Molias, Winnica Pałacu Rajkowo, Winnica Sydonia we wsi Trzebiatów koło Stargardu, Winnica Teclawska Góra na pograniczu województwa zachodniopomorskiego, pomorskiego i wielkopolskiego, Winnica Turnau w Baniewicach, Winnica Wine & Tennis pod Koszalinem i Białogardem, Winnica Ziemomyśl koło Dolic, Winnica Zodiak we wsi Zagózd koło Drawska Pomorskiego. Oprócz winnic do stowarzyszenia należą miłośnicy wina, przedstawiciele nauki oraz sommelierzy. Ciekawostką enoturystyczną jest to, że w regionie zlokalizowana jest największa winnica w Polsce (Winnica Turnau) oraz taka, która jest najdalej wysunięta na północ naszego kraju (Winnica Darłowo).

SZLAK WINNIC

Na szlakach Pomorza Zachodniego

POLA GOLFOWE

Pomorze Zachodnie od lat przyciąga golfistów z kraju i zagranicy. Dogodne warunki przyrodnicze i zróżnicowany teren tworzą warunki do budowania doskonałych pól o wysokim stopniu trudności. Łagodny klimat sprawia, że w golfa można tu grać przez większą część roku.

Binowo Park Golf Club leży na terenie Szczecińskiego Parku Krajobrazowego, w odległości 20 kilometrów od centrum Szczecina. W skład kompleksu, obok budynku, wchodzi dwa pola, tj. mistrzowskie liczące 18 dołków i treningowe 9-dołkowe, driving range, treningowe green'y i plac zabaw dla dzieci. Budynek klubu posiada restaurację, bar, salę klubową, szatnie i sauny. Pola zlokalizowane są na pofalowanym terenie z licznymi oczkami wodnymi, co podnosi ich atrakcyjność.



The Amber Baltic Golf Club położony jest w Kołczewie na Wyspie Wolin, 12 kilometrów na wschód od Międzyzdrojów, na obrzeżu Wolińskiego Parku Narodowego, w odległości ok. 90 kilometrów od Szczecina. Sąsiedztwo morza, otoczenie zieleni oraz czyste powietrze sprawiają, że jest to doskonałe miejsce dla sportu i wypoczynku. Pole rozciąga się na pagórkowatym terenie z niewielkimi oczkami wodnymi zajmując łącznie powierzchnię 66 ha. Kompleks obejmuje pole 18-dołkowe klasy mistrzowskiej „Amber” (par 72), 8-dołkowe pole „Baltic” (par 25), driving range, chipping area, pitching area, dwa putting greens. Zaplecze pola stanowi budynek z restauracją i szatnią.



Modry Las Golf Resort | PGA National Poland, wyjątkowo piękny kompleks golfowy, położony jest w pobliżu Choszczyna, ok. 75 kilometrów na południowy wschód od Szczecina, nad urokliwym jeziorem Raduń. Na powierzchni 130 ha zlokalizowane jest pole 18-dołkowe (par 72, 6649 m). Zaprojektował je Gary Player, legenda tego sportu. Pole uznawane jest za jedno ze stu najlepszych w Europie. Poza doskonaleniem uderzeń można tu uprawiać sporty wodne i korzystać z ośrodka jeździeckiego.



Kamień Country Club znajduje się w Grębowie, ok. 6 kilometrów od Kamienia Pomorskiego. 18-dołkowe pole, Driving Range oraz budynek klubowy z kawiarnią zajmują 65 ha częściowo zalesionego terenu. Dojrzały drzewostan oraz minimalna ingerencja w naturalny krajobraz stanowią główny atut pola. Cechuje się ono przy tym zróżnicowaniem trudności gry, dostarczając zarówno sportowych wyzwań, jak i chwil doskonałego relaksu. W zimie można tu podziwiać śnieżne krajobrazy korzystając z tras przygotowanych dla amatorów narciarstwa biegowego.

Binowo Park Sp. z o.o.
Binowo 62, 74-106 Stare Czarnowo
tel. +48 91 404 15 33
info@binowopark.pl
www.binowopark.pl

Amber Baltic Golf Club
ul. Bałtycka 13, 72-514 Kołczewo
tel. +48 91 326 51 10
abgc@abgc.pl
www.abgc.pl

Modry Las Golf Resort | PGA National Poland
Raduń blisko Choszczyna
tel. +48 667 710 410
golf@modrylas.pl
www.modrylas.pl


Kamień Country Club
Grębowo 42, 72-400 Kamień Pomorski
tel. +48 605 044 452
biuro@golfkcc.pl
www.golfkcc.pl

NATURA

Walory przyrodnicze Pomorza Zachodniego pozwalają miłośnikom przyrody doznać niecodziennych wrażeń w kontakcie z naturą. Wędrówki po regionie przyniosą spotkania z cennymi, rzadkimi gatunkami i dadzą okazję do zgromadzenia kolekcji zdjęć roślinności oraz zwierząt. Najcenniejsze zasoby można podziwiać w obrębie obszarów ochrony przyrody i krajobrazu.



U ujścia Odry leży Woliński Park Narodowy obejmujący część wyspy Wolin, klifowe wybrzeże i przybrzeżne wody Bałtyku, deltę Świny, a także część Zalewu Szczecińskiego. Żyje w nim ponad 1300 gatunków roślin, chronione ptaki i zwierzęta. Funkcjonuje tu rezerwat żubrów i Centrum Dydaktyczno-Muzealne. W parku zostały wytyczone liczne szlaki turystyczne, m.in. czerwony (Brzegiem Morza Bałtyckiego) z punktem widokowym Kawcza Góra, czy też niebieski (Nad Zalewem Szczecińskim) biegnący między takimi przyrodniczymi perełkami, jak Jezioro Turkusowe.



W centrum regionu, w środkowym odcinku rzeki Drawy utworzono Drawieński Park Narodowy. Na terenie parku znajduje się kilkadziesiąt jezior oraz torfowiska. Największe i najgłębsze z akwenów, to w kolejności jeziora: Drawsko, Siecino i Komorze. Z roślin objętych ochroną występują tu m.in. rosiczki i storczyki. Szlaki turystyczne na terenie parku, to m.in. piesze - „Solny”, „Szwajcaria Połczyńska”, „Wzniesienia Moreny Czołowej”, jak też ścieżki przyrodnicze - „Wyspa Bielawa”, „Zielony Szlak Jezior”.



Ostoja ptaków Karsiborska Kępa na wyspie Karsibór to enklawa dzikiego ptactwa. W naturalnym środowisku obserwuje się tu życie około 140 gatunków. Wzdłuż brzegów Kępy wyznaczony jest szlak kajakowy „44 Wysp”.



W pozostałej części regionu utworzono kilka parków krajobrazowych. U zbiegu Puszczy Gorzowskiej i Pojezierza Myśliborskiego znajduje się Barlinecki Park Krajobrazowy. Na jego obszarze występuje flora i fauna bagienna, morenowe wzniesienia ze skałami wapienno-piaskowcowymi, grąd środkowoeuropejski, a także rezerwat z rybami łososiowatymi. Dwa kolejne parki krajobrazowe utworzono w dolinie Odry. Cedyński Park Krajobrazowy obejmuje m.in. ponad 104 jeziora, lasy Puszczy Piaskowej, Lasy Mieszko-wickie oraz liczne punkty widokowe (najwyższy to Zwierzyniec - 167 metrów n.p.m.), z wysokości których można podziwiać wspaniałą panoramę wzgórz morenowych poprzecinanych dolinami rzek i potoków. Park Krajobrazowy Doliny Dolnej Odry obejmuje gminy Widuchowa, Gryfino, Kołbaskowo i częściowo miasto Szczecin. Na jego obszarze znajdują się torfowiska i mokradła oraz sieć kanałów i starorzeczy, z florą i fauną niespotykaną już w dolinach innych wielkich rzek. Iński Park Krajobrazowy chroni pokryte lasami wały moreny czołowej Pojezierza Ińskiego z licznymi torfowiskami, rzadką roślinnością, bogatą fauną oraz najwyższą liczebnością gniazdujących żurawi w Polsce.



W regionie funkcjonują też tzw. geoparki, czyli obszary o wyjątkowych walorach turystycznych związanych z możliwością poznania przeszłości geologicznej i procesów kształtujących powierzchnię ziemi. Jeden z nich pn. „Polodowcowa Kraina Drawy i Dębnicy” rozciąga się pomiędzy Połczynem-Zdrojem, Barwicami a Czaplikiem, obejmując swym zasięgiem Szwajcarię Połczyńską. Inny geopark - „Kraina polodowcowa nad Odrą” - ma siedzibę w Morynii i leży na pograniczu polsko-niemieckim.



Niedaleko Gryfina znajduje się Krzywy Las. To pomnik przyrody, który wyróżnia się niepowtarzalnym kształtem rosnących tu sosen pospolitych. Na powierzchni około 0,30 ha rośnie ponad 100 drzew tego gatunku, osobiwie zdeformowanych w niewyjaśnionym do końca celu. Posadzono je prawdopodobnie około roku 1934 i do dziś są jedną z największych atrakcji przyrodniczych Pomorza Zachodniego.



Na południowo-wschodnim krańcu Szczecina znajduje się Szczeciński Park Krajobrazowy Puszcza Bukowa. To pokryte lasami najwyższe w tej części Pomorza wzniesienia morenowe z dolinami zajęętymi przez torfowiska i jeziora. Ciekawostką jest Jezioro Szmaragdowe, powstałe w miejscu zalanej w 1925 roku kopalni wapieni kredowych. W puszczy rośnie 18 gatunków storczyków i 328 gatunków grzybów. Północno-zachodnią część Szczecina otacza Puszcza Wkrzańska z wieloma szlakami pieszymi i rowerowymi. Są tu liczne stanowiska archeologiczne oraz Rezerwat Ptactwa Wodnego Świdwie. Kompleks ten wpisano do Międzynarodowej Konwencji RAMSAR jako jeden z ważniejszych obszarów wodno-błotnych w skali światowej.



Woliński Park Narodowy
ul. Niepodległości 3, 72-500 Międzyzdroje
tel. +48 91 328 07 37
www.wolinpn.pl

Drawieński Park Narodowy
ul. Leśników 2, 73-220 Drawno
tel. +48 95 768 20 51
dnp@dnp.pl
www.dpn.pl

Punkt Informacyjny DPN
Głusko, 66-520 Dobiegiewn
tel. +48 95 761 3820
pit.glusko@dnp.pl

Barlinecko-Gorzowski Park Krajobrazowy
Lubociesz (Lipy) 7, 66-415 Kłodawa
tel. +48 880 242 947
bgpk@zpkwlgorzow.pl
www.zpkwl.gorzow.pl

**Zespół Parków Krajobrazowych
Województwa Zachodniopomorskiego**
ul. Starzyńskiego 3-4, 70-506 Szczecin
tel. +48 91 48 17 120
sekretariat@zpkwz.pl
www.zpkwz.pl

Regionalna Dyrekcja Lasów Państwowych
ul. Słowackiego 2, 71-434 Szczecin
tel. +48 914 328 700
rdlp@szczecin.lasy.gov.pl
www.szczecin.lasy.gov.pl



OGRODY

Na południowym krańcu Puszczy Bukowej w 1823 roku utworzono pierwsze prywatne szkółki leśne. Około 1870 roku zostały one przejęte przez nadleśnictwo państwowe. Wówczas posadzono dendrologiczne egzotyczne okazy drzew i krzewów - tak powstał **Ogród Dendrologiczny w Glinnej**. Od 1970 roku ogrodem opiekuje się nadleśnictwo Gryfino.



Ogrody Tematyczne Hortulus w Dobrzycy

Ogrody Tematyczne Hortulus
76-038 Dobrzyca
tel. +48 94 318 13 18
biuro@hortulus.com.pl
www.hortulus.com.pl

**Ogrody Hortulus Spectabilis -
Wieża Widokowa i Labirynt**
76-038 Dobrzyca
tel. +48 94 318 13 18, +48 94 318 10 68
+48 602 398 177
biuro@hortulus.com.pl
www.hortulus.com.pl

**Ogród Dendrologiczny w Glinnej
NADLEŚNICTWO GRYFINO**
ul. 1 Maja 4, 74-100 Gryfino
tel. +48 91 416 20 71
gryfino@szczecin.lasy.gov.pl
gryfino.szczecin.lasy.gov.pl

Ogród Dendrologiczny w Przelewicach
Przelewice 17, 74-210 Przelewice
tel. +48 91 564 30 80
info@ogrodprzelewice.pl
www.ogrodprzelewice.pl

Ogród Dendrologiczny w Przelewicach jest jednym z najbardziej znanych i cenionych w kraju. Jego początki sięgają 1799 roku. Był on pierwotnie angielskim parkiem krajobrazowym przy pałacu. W latach 1933-1938, kiedy właścicielem Przelewic był członek Niemieckiego Towarzystwa Dendrologicznego Conrad von Borsig, nastąpiła całkowita przebudowa ogrodu, a jego nowa kompozycja zachowała się do dziś. W ogrodzie występuje blisko 1000 gatunków drzew i krzewów, często bardzo egzotycznych, pochodzących z różnych kontynentów.



Ogrody Tematyczne Hortulus w Dobrzycy



Ogrody Tematyczne Hortulus w Dobrzycy

Ogrody Hortulus w Dobrzycy. W skład zespołu ogrodniczego znajdującego się w Dobrzycy wchodzi **Ogrody Hortulus Spectabilis**. Ogrody Tematyczne to 30 założen o różnej tematyce i stylistyce, zaaranżowanych na powierzchni 5,5 ha. Znajdują się tu ogrody inspirowane naturalnym krajobrazem i kulturą różnych narodów oraz oryginalne ogrody zmysłów w stylu angielskim. **Ogrody Hortulus Spectabilis** to przyjazny rodzinie z dziećmi kompleks parkowo+ogrodowy o powierzchni 8 ha, docelowo projektowany na 35 ha. Główną atrakcją ogrodu jest największy na świecie labirynt grabowy i znajdująca się w jego sercu 20-metrowa wieża widokowa. Można z niej podziwiać otaczające labirynt nasadzenia, m.in. Ogród 4 pory roku, Ogrody New Design, Rabaty Bylinowe, Rosaria czy Partery bukszpanowe. Przy obu ogrodach znajdują się punkty gastronomiczne, sklepy z pamiątkami, parkingi i toalety.



Ogrody Hortulus Spectabilis w Dobrzycy - wieża i labirynt

PARKI MINIATUR

Park Miniatur Latarni Morskich w Niechorzu

Odwiedzający Park Miniatur Latarni Morskich w Niechorzu mają możliwość zapoznania się ze wszystkimi latarniami z polskiego wybrzeża. Prezentowane w parkowym otoczeniu obiekty przedstawione są w skali 1:10, dzięki czemu odwzorowane zostały nawet najmniejsze szczegóły ich konstrukcji. Wszystkie obiekty znajdujące się w Parku są opisane, a dodatkowej wiedzy na ich temat można zasięgnąć u przewodników podających informację po polsku, niemiecku i angielsku.



Bałtycki Park Miniatur

W Bałtyckim Parku Miniatur znajdują się modele najciekawszych zabytków państw leżących nad Morzem Bałtyckim, czyli Polski, Niemiec, Danii, Szwecji, Finlandii, Rosji, Litwy, Łotwy i Estonii. Każdy eksponat wykonany jest w skali 1:25. Tworzenie miniatur zlecono najlepszym pracownikom modelarskim w Polsce, które z wielkim pietyzmem odwzorowały niemal wszystkie detale oryginalnych budowli. Dodatkowym atutem Bałtyckiego Parku Miniatur jest umieszczenie modeli zgodnie z rzeczywistym miejscem ich lokalizacji wokół miniatury Morza Bałtyckiego, która stanowi centrum Parku. Na makiecie morza rozlokowano miniatury znanych jednostek pływających. Twórcy Bałtyckiego Parku Miniatur wzorowali się przy jego tworzeniu na najslawniejszym parku miniatur Madurodam w Holandii. W podróży „dookoła Bałtyku” zwiedzającym towarzyszą wykwalifikowani przewodnicy.



Park Miniatur i Kolejek w Dziwnowie

W malowniczym, pełnym zieleni parku na odwiedzających czekają miniatury latarni morskich z polskiego wybrzeża oraz niesamowite repliki lokomotyw, parowozów i wagonów kolejowych. Precyzyjnie wykonane maszyny mkną po szynach, wydają dźwięki i puszczają dym z komina niczym prawdziwe pociągi. Na swej ponadkilometrowej trasie napotykać rozmaite obiekty infrastruktury kolejowej: mosty, semafony, zwrotnice, a nawet miniaturowe dworce. Ich obserwacja to niezapomniana przygoda z odrobiną wiedzy dla dorosłych i wrażeń dla dzieci.



Park Miniatur Latarni Morskich
ul. Ludna 16, 72-350 Niechorze
tel. +48 691 977 977 +48 510 081476
poczta@park-miniatur-latarni.pl
www.park-miniatur-latarni.pl

Nadmorski Park Miniatur i Kolejek
ul. Marynarki Wojennej 15, 72-420 Dziwnów
tel. +48 502 284 588, +48 510 081 476
dziwnow@park-miniatur.pl
www.park-miniatur.pl

Bałtycki Park Miniatur
ul. Nowomyśliwska 98, 72-500 Międzyzdroje
tel. +48 609 038 580
kontakt@baltyckiparkminiatur.pl
www.baltyckiparkminiatur.pl

UZDROWISKA

Wyjątkowe walory klimatyczne Pomorza Zachodniego, w szczególności morską bryzę i pokłady leczniczej borowiny, są podstawą rozwiniętej sieci usług, zabiegów leczniczych, rehabilitacyjnych oraz usług SPA i Wellness. Są one świadczone w obiektach na morskim wybrzeżu, ale także w głębi lądu. Umożliwiają poprawę zdrowia i samopoczucia oraz atrakcyjny wypoczynek w urokliwym i zróżnicowanym otoczeniu.

Świnoujście

Uzdrowisko dysponuje 8 ośrodkami położonymi w przepięknej nadmorskiej dzielnicy miasta, w odległości 50 metrów od plaży. Świadczą one pełen zakres usług, począwszy od turnusów sanatoryjnych i szpitalnych, rehabilitacyjnych, turnusów dla emerytów i rencistów poprzez pobyty wypoczynkowo-wczasowe po wczasy odchudzające oraz pobyty połączone z zabiegami SPA. Oprócz tradycyjnych metod leczenia w ośrodkach można skorzystać z bogatej oferty zabiegów fizykoterapeutycznych. Uzdrowisko specjalizuje się w leczeniu chorób kardiologicznych, dermatologicznych, pulmonologicznych, reumatologicznych, układu narządu ruchu, układu oddechowego, układu krążenia, rehabilitacji kobiet po mastektomii, a także leczeniu otyłości. Zapewnia nowoczesną bazę hotelową i zabiegową przystosowaną dla potrzeb osób niepełnosprawnych.



Kamień Pomorski

Uzdrowisko prowadzi rehabilitację osób ze schorzeniami układu oddechowego, układu krążenia, w tym chorób wieńcowych oraz stanów po przebytych zawałach mięśnia sercowego, nadciśnienia tętniczego, układu nerwowego, tj. chorób zanikowych mięśni, stanów po operacjach na centralnym układzie nerwowym oraz układu narządu ruchu, w tym dyskopatii, stanów pourazowych, zwyrodnień stawów i kręgosłupa, schorzeń reumatologicznych. Wspomaga także rehabilitację po mastektomii. Ponadto uzdrowisko oferuje turnusy dla emerytów i rencistów, turnusy dla grup sportowych, pobyty dla przyszłych mam, tzw. pakiety antystresowe oraz turnusy SLIM-Line.



Kołobrzeg

Jedno z najbardziej znanych polskich uzdrowisk. Sanatoria i zakłady przyrodolecnicze oraz szpital uzdrowiskowy „Stoneczko” położone są w odległości 100 metrów od morza, w samym sercu nadmorskiego parku. W oparciu o szeroki wachlarz zabiegów uzdrowisko leczy dolegliwości dróg oddechowych, schorzenia narządów ruchu oraz choroby układu krążenia. W swojej ofercie posiada klasyczne turnusy sanatoryjne, rehabilitacyjne, turnusy lecznicze pełnopłatne a także pobyty wypoczynkowe. Zabiegi świadczone kuracjom i turystom to m.in. inhalacje, aquavibracja, bicze szkodkie, kąpiele borowinowe i solankowe, hydromasaże, jonoforeza, ultradźwięki, diadynamik i wiele innych.



Połczyn-Zdrój

Atutem uzdrowiska jest malownicze położenie obiektów sanatoryjnych „Gryf”, „Borkowo”, „Irena” oraz „Podhale” w rozległym i urokliwym Parku Zdrojowym. Oferta uzdrowiska obejmuje ponad 40 zabiegów o charakterze leczniczym i relaksacyjnym z zakresu balneoterapii, kinezyterapii, hydroterapii, elektrolecznictwa, termoterapii, światłoterapii, klimatoterapii oraz bogaty wachlarz masażi. Leczone są tu schorzenia reumatologiczne, neurologiczne, ortopedyczne, ginekologiczne i osteoporoza. Oferta jest stopniowo wzbogacana o kolejne zabiegi relaksacyjne, takie jak masaże gorącymi kamieniami, masaż ziołowymi stemplami, masaż refleksyjny stóp, twarzy i całego ciała czy też nordic walking. Kuracjom oferowane są pobyty lecznicze, wypoczynkowe, weekendowe oraz kompleksowe pakiety.



Dąbki

Uzdrowisko położone jest w centralnej części Pobrzeża Słowińskiego, na terenie gminy Dąbki. Odkryte pokłady borowiny oraz pokłady chlorkowo-sodowe pozwalają na leczenie chorób układu oddechowego, układu krążenia, dolegliwości reumatycznych, chorób przewodu pokarmowego oraz nerwic.



Uzdrowisko Świnoujście S.A.
Zakład Usług Uzdrowiskowych
ul. E. Gierczak 1, 72-600 Świnoujście
tel. +48 91 321 44 52
rezerwacja@uzdrowisko.pl
www.uzdrowisko.pl

Uzdrowisko Kamień Pomorski S.A.
ul. Szpitalna 14, 72-400 Kamień Pomorski
tel. +48 91 382 50 43
sekretariat@u-kp.pl
www.uzdrowisko-kamienpomorski.pl

Uzdrowisko Kołobrzeg S.A.
ul. Ściegiennego 1, 78-100 Kołobrzeg
tel. +48 94 352 60 46
biuro@uzdrowisko.kolobrzeg.pl
www.uzdrowisko.kolobrzeg.pl

Uzdrowisko Połczyn Grupa PGU S.A.
ul. Zdrojowa 6, 78-320 Połczyn Zdrój
tel. +48 94 366 21 65
rezerwacja@uzdrowisko-polczyn.pl
www.uzdrowisko-polczyn.pl

UZDROWISKA

WYPOCZYNEK WELLNESS & SPA

W województwie zachodniopomorskim działa wiele obiektów zapewniających wypoczynek na najwyższym poziomie i w najlepszym standardzie. To prawdziwa specjalność regionu. Oferty miejsc noclegowych stale się powiększają, od niedrogich pokoi po komfortowe hotele wellness&spa, dostosowując się do potrzeb i oczekiwań gości.


Hotel Lambert Medical SPA w Ustroniu Morskim

Ekskluzywny obiekt usytuowany jest bezpośrednio przy plaży. Stanowi idealne miejsce dla rodzin z dziećmi za sprawą szerokiego wachlarza atrakcji. Jest też optymalną propozycją dla organizatorów szkoleń czy konferencji, dysponując w pełni wyposażonymi trzema salami konferencyjnymi. W hotelu znajduje się elegancka sala restauracyjna, Lobby Bar i Beach Bar - wszystkie te miejsca zapewniają bezpośredni widok na morze. Znakiem rozpoznawczym obiektu jest bogata oferta Wellness & SPA obejmująca kompleks basenowy, oazę relaksu oraz grocie solną.



Bel Mare Resort w Międzyzdrojach

Obiekt znajduje się w klimatycznej, centralnej części kurortu. Lokalizacja apartamentów sprawia, że największe atrakcje miasta są w zasięgu ręki, co daje komfort wypoczynku i spędzania wakacji. Do dyspozycji gości są apartamenty typu Double, Suite, Suite Lux, Suite Premium oraz 3Apart urządzone w nowoczesnym stylu. Jest to miejsce przyjazne dla rodzin z dziećmi. Ogromnym atutem Bel Mare jest park wodny, który zapewnia bezpieczną zabawę wszystkim gościom, zwłaszcza tym najmłodszym.



Ciroko Apartments (Rondo, Zdrojowa) w Świnoujściu

Apartamenty Zdrojowa położone są w Parku Zdrojowym, w zacisznej okolicy blisko plaży i promenady. To kompleks sześciu budynków otoczonych mnóstwem zieleni, oddalonych od morskiego brzegu zaledwie o 350 metrów.

Apartamenty Rondo to nowoczesny budynek nawiązujący do historycznej zabudowy Świnoujścia. Wewnątrz ukryty jest ogródek z placem zabaw dla dzieci. Miejsce, poza wypoczynkiem w wygodnych kwaterach, zachęca do relaksu w Bali SPA, gdzie znajduje się strefa Wellness. Zabiegi wykonują balijskie masażystki.



Ośrodek wypoczynkowy Familjni w Dziwnówku i Pogorzeliczy

Ośrodek został stworzony z myślą o wypoczynku rodzinnym. Dogodne położenie, w bezpośrednim sąsiedztwie morza i plaży (ok. 150m), bliskość lasów sosnowych oraz sąsiedztwo jeziora Liwia łuźna, należącego do rezerwatu ornitologicznego, a także liczne atrakcje i animacje dla dzieci, komfortowo wyposażone pokoje, urozmaicone menu, wspaniała obsługa i kadra animatorska, sprawiają, że wczas w OW Familjni, to gwarancja niezapomnianego wypoczynku i relaksu dla całej rodziny.

Sanatorium Uzdrawiskowe „Bałtyk”

Obiekt położony jest tuż nad brzegiem morza w sąsiedztwie mola i głównej promenady, w samym centrum parku uzdrawiskowego. Sanatorium posiada nowoczesne i dobrze wyposażone centrum odnowy biologicznej i rehabilitacji świadczące usługi w zakresie diagnostyki, rehabilitacji, leczenia oraz profilaktyki zdrowotnej wielu schorzeń. Dobór zabiegów jest dostosowany do potrzeb gości, a chwile relaksu dopełniają zabiegi Wellness & SPA. Goście mają do dyspozycji m.in. kompleks strefy wodnego relaksu oraz saunarium, a także zewnętrzną tężnię solankową.



Rymań Palace Hotel

Hotel zaprasza wszystkich miłośników historii i dobrego smaku. Położony jest w bezpośrednim sąsiedztwie drogi krajowej nr 6 pomiędzy Szczecinem a Koszalinem. Pałac, którego historia sięga 1751 roku, został odrestaurowany i rozbudowany tak, aby zabytkowe wnętrza zapewniały pełnię hotelowego komfortu. Do dyspozycji gości jest 29 doskonale urządzonej pokoi, restauracja, lobby bar i winiarnia. Dodatkowo obiekt oferuje salę konferencyjną z pełnym wyposażeniem oraz salę bankietowo-weselną, centrum SPA z basenem, jacuzzi, sauną i siłownią oraz atrakcyjny teren rekreacyjny.



Vienna House Amber Bałtic w Międzyzdrojach

Stylowy, czterogwiazdkowy Vienna House Amber Bałtic Międzyzdroje swoją białą fasadą i oryginalnym wystrojem wewnątrz króluje wśród wydm przy samej plaży. Po jednej stronie hotelu znajduje się park i nadmorski deptak oraz słynna Promenadzie Gwiazd, po drugiej zaś rozciągają się klify Wolińskiego Parku Narodowego. To wprost wymarzona lokalizacja dla hotelu spa nad morzem. W obiekcie znajduje się centrum SPA i odnowy biologicznej oferujące wiele zabiegów. Goście hotelu mogą w wolnym czasie zagrać w kęgle i bilard lub pojeździć na rowerze.



Puchacz Spa w Niechorzu

Ośrodek znajduje się w Niechorzu, miejscowości położonej pomiędzy brzegiem Morza Bałtyckiego a uroczym jeziorem Liwia Łuża. Hotel oferuje noclegi zarówno dla par chcących spędzić wspólny czas w romantycznej atmosferze, jak również dla całych rodzin. Na poszukujących odnowy ciała i ducha czeka kompleks SPA. Profesjonalny salon oferuje różnorodny wachlarz zabiegów leczniczych, upiększających i relaksujących. Niezależnie od pogody można tu zaznać wodnego szaleństwa w basenie, a następnie odprężyć się w saunie lub jacuzzi.



Apartamenty Ciroko (Rondo, Zdrojowa) Biuro „Rondo”

ul. Piastowska 35, 72-600 Świnoujście
tel. + 48 784 084 216

Biuro „Zdrojowa”

ul. Zdrojowa 20/3, 72-600 Świnoujście
tel. + 48 604 498 813
wynajem@ciroko.com.pl
apartamenty.ciroko.com.pl

BEL MARE RESORT

ul. Bursztynowa 1, 72-500 Międzyzdroje
tel. +48 91 885 89 00
repcja@hotelbelmare.pl
www.hotelbelmare.pl

HOTEL LAMBERT **** MEDICAL SPA

ul. T. Kościuszki 14, 78-111 Ustronie Morskie
tel. +48 94 35 15 431, +48 94 35 14 033
repcja@lambert-hotel.pl
www.lambert-hotel.pl

O.W Familijni Dziwnówek

ul. Kamińska 8, 72-420 Dziwnówek
tel. +48 91 38 11 081
ow@familijni.com
www.familijni.com

OW Familijni Pogorzelica

ul. Wojska Polskiego 7, 72-351 Pogorzelica
tel. +48 91 386 31 61
pogorzelica@familijni.com
www.familijni.com

Sanatorium Uzdrawiskowe „Bałtyk”

ul. Rodziewiczówny 1, 78-100 Kołobrzeg
tel. +48 94 355 34 34
subaltyk.repcja@subaltyk.pl
www.subaltyk.pl

Pałac w Rymaniu

ul. Koszalińska 2, 78-125 Rymań
tel. + 48 94 352 55 00
repcja@hotelryman.pl
www.hotelryman.pl

Puchacz SPA

al. Bursztynowa 64, 72-350 Niechorze
tel. +48 91 38 773 80
puchacz@puchacz.com.pl
www.puchacz.com.pl

Vienna House Amber Bałtic Międzyzdroje

ul. Promenada Gwiazd 1, 72-500 Międzyzdroje
tel. +48 91 3228 500
info.amberbaltic-miedzdroje@viennahouse.com
www.viennahouse.com

WYPOCZYNEK W ZAMKACH I PAŁACACH



Zamek w Krągu

Zamek w Tucznie

W XIV wieku Ludwik i Lamprecht von Wedel ufundowali w Tucznie gotycką warowną budowlę. Zamek był dwukrotnie przebudowywany, co spowodowało, że pierwotna budowla obronna stała się barokową rezydencją pałacową. Po śmierci ostatniego z Wedłów - Andrzeja Tuczyńskiego - zamek przechodził z rąk do rąk. Podczas II wojny światowej tworzył ogniwo w łańcuchu umocnień, stanowiących linię niemieckiej obrony „Wał Pomorski”. W 1945 roku potężna eksplozja zniszczyła budynek. Rekonstrukcja rozpoczęła się w 1957 roku, po drobiazgowych historycznych i architektonicznych studiach zakończono ją w 1976 roku i zamek otwarto jako Dom Architektów. Obecnie do dyspozycji gości jest ponad 100 miejsc noclegowych w pokojach przygotowanych według historycznej modły najlepszych zamków średniowiecznej Europy; skromne komnaty bądź wytworne apartamenty pozwolą docenić styl epoki. Rezydencję otacza obszerny park ze starym drzewostanem.

Zamek w Krągu

XV-wieczny zamek rycerski w Krągu zaliczany jest do najciekawszych i największych obiektów zabytkowych w Polsce. Pierwsze zapiski historyczne o nim pochodzą z 1450 roku. Zamek przez ponad cztery wieki należał do walecznego, rycerskiego rodu Podewilsów. Znany był od dawna z hucznych balów w bogato zdobionych salach oraz niezrównanej gościnności.

W tej ogromnej posiadłości liczba okien odpowiada liczbie dni w roku, liczba pomieszczeń - liczbie tygodni, liczba wejść - liczbie miesięcy, a cztery wieże są odpowiednikiem czterech pór roku. Zamek położony jest 30 km od Darłowa, z dala od gwaru miast, w miejscu, które natura obdarzyła czystymi jeziorami i bujnymi lasami. W zamkowych przestronnych komnatach może zamieszkać 120 gości. Oferta hotelu obejmuje również organizację konferencji.



Pałac Słonowicki

Pałac Myśliwski Słonowice

Pałac położony jest na skraju Pojezierza Drawskiego, we wsi Słonowice między Łobzmem a Świdwinem. Swoje początki datuje na rok 1736. W bezpośrednim sąsiedztwie znajduje się Jezioro Słonowickie z prywatną plażą. Do dyspozycji gości oddanych jest 70 miejsc hotelowych w pokojach o wysokim standardzie. W obiekcie znajduje się sala bankietowa na 100 miejsc, restauracja, stylowy bar myśliwski, kawiarnia oraz sauna.



Zamek w Tucznie

Bursztynowy Pałac w Strzekęcinie

Hotel Bursztynowy Pałac to zespół pałacowo-parkowy malowniczo położony 10 kilometrów na południe od Koszalina, przy trasie Koszalin - Tychowo - Połczyn-Zdrój. Kompleks otoczony jest przez starannie utrzymany park krajobrazowy wraz z niewielkim jeziorkiem. Do dyspozycji gości pozostaje Rezydencja Myśliwska. Stylowo zachowany wystrój wnętrz i piękne otoczenie nadają temu miejscu niepowtarzalny klimat. Bursztynowy Pałac posiada 62 pokoje dwuosobowe, w tym 5 apartamentów, oferując łącznie 150 miejsc noclegowych. Jego goście mogą korzystać z basenów, kortów tenisowych, siłowni, bilarda, toru do petanque, golfowego driving range. W skład centrum szkoleniowo-konferencyjnego wchodzi 4 funkcjonalne sale wyposażone w najwyższej klasy sprzęt audio-wizualny, które mogą pomieścić od 20 do 150 osób.



Pałac w Strzekęcinie



Pałac w Rymaniu

Historia pałacu nie jest do końca odkryta. Pierwsze ślady jego istnienia pochodzą z 1751 roku. Budowniczym pałacu był ród Manteuffel, natomiast ostatnim, przedwojennym właścicielem - rodzina Von Dewitz. Budynek był wielokrotnie przebudowywany i rozbudowywany, jednak trudne lata PGR-owskiej rzeczywistości pozbawiły go w większości śladów dawnej świetności. Na początku XXI wieku obiektem zaopiekował się dzisiejszy właściciel - spółka Rymań Resort and Country Club. Rozłożona w czasie realizacja projektu odbudowy dała ostatecznie obecną formę obiektu, która łączy główną funkcję hotelowo-gastronomiczną z możliwością realizacji usług komplementarnych: organizacji konferencji i szkoleń, świadczenia usług SPA i rekreacji, organizacji imprez i uroczystości we wnętrzu i na zewnątrz oraz przyjęć weselnych.



Pałac w Rymaniu



Pałac w Siemczynie

Siemczyno, historycznie wieś pogrnicza, 21 lipca 1655 roku była świadkiem wkroczenia wojsk szwedzkich na ziemię Rzeczypospolitej, co stanowiło początek „potopu szwedzkiego”. Tamtejszy pałac w stylu klasycystycznym został wzniesiony w latach 1722-1726 przez Henninga Berndta von der Goltz wraz z pięknym, stylowym parkiem z epoki oraz przypałacowym folwarkiem. Wnętrza urządzone zostały w konwencji barokowej. W roku 1799 pałac został rozbudowany z inicjatywy Henryka Augusta von Arnim. W ciągu swojej prawie trzystuletniej historii wielokrotnie zmieniał właścicieli, po II wojnie światowej został upaństwowiony, a od roku 1990 jest własnością prywatną. Obecnie zespół pałacowo-folwarczny mieści 40 komfortowo wyposażonych pokoi oraz szereg sal konferencyjno-wypoczynkowych i innych atrakcji.



Pałac w Siemczynie



Zamek Tuczno

ul. Zamkowa 1, 78-640 Tuczno
tel. +48 789 184 622
marketing@zamek-tuczno.com.pl
www.zamek-tuczno.com.pl

Hotel Podewils - Zamek Rycerski w Kragu

Krag 16, 76-010 Polanów
tel. +48 94 34 70 516
krag@podewils.pl
www.podewils.pl

Hotel Bursztynowy Pałac

Strzekęcino 12, 76-024 Świeszyno
tel. +48 94 316 12 27
repcja@bursztynowypalac.pl
www.bursztynowypalac.pl

Pałac Siemczyno

Siemczyno 81, 78-551 Siemczyno
tel. +48 663 746 803
biuro@palacsiemczyno.pl
www.palacsiemczyno.pl

Hotel Pałac w Rymaniu

ul. Koszalińska 2, 78-125 Rymań
tel. +48 94 352 55 00
repcja@hotelryman.pl
www.hotelryman.pl

Pałac Myśliwski Słonowice

Słonowice 4, 78-316 Brzeźno
tel. +48 698 770 702
hotel@palacslonowice.pl
www.palacslonowice.pl

Zamek w Pezynie

Pezino 3, 73-131 Pezino
tel. +48 693 720 221
zamek@pezino.pl
www.pezino.pl

WYPOCZYNIKI I PALACACH

POJEZIERZA NA POMORZU ZACHODNIM

Pomorze Zachodnie to nie tylko morze i piaszczyste plaże, to także pojezierza i liczne, rozproszone i tworzące skupiska jeziora, wielkie i małe, ukryte w lasach i pomiędzy morenowymi wzgórzami. Jedne idealnie nadają się do pływania jachtem lub na desce z żaglem, a inne przyciągają wędkarzy i miłośników nurkowania. Niektóre mają własne legendy, krążące od lat wśród okolicznych mieszkańców. Niemal nad każdym jest jakiś kemping, ośrodek wczasowy lub gospodarstwo agroturystyczne, które czekają na pragnących odpoczynku i ucieczki w ciszę od codziennych trosk turystów.



Unikalne bogactwo obszarów wodnych, nietknięta przyroda, cisza i spokój - wszystko to oferuje Pomorski Krajobraz Rzeczny. Ten idylliczny obszar obejmuje Pomorze Przednie w północno-wschodniej części Niemiec oraz Pomorze Zachodnie w północno-zachodniej Polsce. Każdy, kto chce aktywnie spędzić urlop na łonie przyrody - na wodzie i nad wodą - odnajdzie swoje miejsce wśród łączonych szlaków lądowych i wodnych wiodących przez urokliwe zakątki. Na liczne, urozmaicone jedno- i kilkudniowe trasy wybierają się zarówno całe rodziny, jak i miłośnicy sportu czy też wypraw krajoznawczych. Działające w regionie firmy usługowe, zajmujące się wypożyczeniem rowerów, kajaków i kanadyjek oraz przewozami bagażu i osób, dbają o wygodę i zaspokojenie potrzeb uczestników wypraw wodno-rowerowych.



POJEZIERZE MYŚLIBORSKIE

Pojezierze Myśluborskie to kraina stworzona dla miłośników sportów wodnych oraz wędkarstwa. Liczne jeziora pozwalają na uprawianie żeglarstwa, kajakarstwa, windsurfingu czy sportów motorowodnych.

Główne jeziora regionu to: Myśluborskie, Lubie, Czółnowskie, Chłop, Golenicko-Dobropolskie, Barlineckie. Przyjaznymi szlakami kajakowymi są rzeki Płonia (szczególnie na odcinku od jeziora Miedwie do Szczecina), Myśla i Tywa. Większość miejscowości tego regionu posiada średniowieczny rodowód. Większe miasta pojezierza to Myślubórz, Chojna, Barlinek, Cedynia, Lipiany, Moryń, Trzczańsko-Zdrój, Pyrzyce. W centralnej części pojezierza krajobraz tworzą malownicze wzniesienia morenowe i duże obszary leśne. Zachodnie krańce zajmuje Cedynski Park Krajobrazowy, a południowo-wschodnie - Barlinecki Park Krajobrazowy.



Myślubórz

Otoczają go malownicze tereny z licznymi lasami i jeziorami, z których największe Jezioro Myśluborskie (617 ha powierzchni) zachęca do uprawiania sportów wodnych, kąpieli i plażowania. Bliskość natury i walory przyrodnicze stwarzają wspaniałe warunki do funkcjonowania bazy turystycznej, rekreacyjnej i wypoczynkowej. Czas spędzany w Myśluborzu urozmaica liczne imprezy, np. mistrzostwa motorowodne. Atrakcją jest również spływ kajakowy rzeką Myśłą. Miasto przyciąga dostojnością zabytków, które świadczą o jego bogatej, łączącej ponad 700 lat przeszłości.



Barlinek

Uroczono położone miasto na skraju rozległej Puszczy Barlineckiej, w otoczeniu licznych jezior i lasów. W 1868 roku w Barlinku urodził się Emanuel Lasker - szachowy mistrz świata, matematyk i filozof, który przez 27 lat włądował w królestwie szachów. Na jego cześć co roku w lipcu odbywa się Festiwal Szachowy. Barlinek kojarzony jest także z Królową Puszczy Barlineckiej. Z postacią związane są liczne imprezy kulturalne i sportowe, m.in. Dni Barlinka „Barlineckie Świętojanki”, podczas których odbywają się wybory Królowej Puszczy Barlineckiej oraz Pożegnanie lata z wyborem Królowej Spiżarni. Barlinek porusza każdego jako Europejska Stolica Nordic Walking za sprawą odbywających się tutaj Mistrzostw Polski Nordic Walking goszczących najlepszych piechurów. Miasto oferuje wiele form aktywnego spędzania wolnego czasu, takich jak rekreacja i sporty wodne, hippika, wędkarstwo, fotografia przyrodnicza i krajobrazowa, zwiedzanie rezerwatów, pomników przyrody. Oznakowane szlaki, serdeczność mieszkańców, blisko 1000 miejsc noclegowych i hotele z ofertą SPA oraz bogata oferta gastronomiczna sprawiają, że każdy, kto raz tu przyjechał, zawsze chętnie wraca po nowe przygody.



Ośrodek Sportu i Rekreacji
ul. 11. Listopada 2, 74-300 Myślubórz
tel. +48 95 747 25 12
biuro@osirmysluborz.pl
www.osirmysluborz.pl

Myśluborski Ośrodek Kultury
ul. Klasztorna 3, 74-300 Myślubórz
tel. +48 95 747 23 64
mok@bono.net.pl
www.mok.bono.net.pl

Muzeum Pojezierza Myśluborskiego
ul. Boh. Warszawy 74, 74-300 Myślubórz
tel. +48 95 747 24 48
muzeum.mysluborz@gmail.com
www.mysluborz.pl

Centrum Informacji Turystycznej
ul. Paderewskiego 7, 74-320 Barlinek
tel./faks +48 95 746 28 74
biuro@it.barlinek.pl
www.it.barlinek.pl

POJEZIERZE
MYŚLIBORSKIE

SZLAKI KAJAKOWE POJEZIERZA MYŚLIBORSKIEGO

Rurzyca

Rzeka przepływa przez jeziora: Krąpsko Małe, Krąpsko Długie, Trzebieszki, Krąpsko Łękowe, Krąpsko-Radlino, Dębno. Pozostałości młynów wodnych zmuszają do przenosin kajaka, m.in. w Kamiennym Jazie, Strzelczynie, Rurce, w kilku miejscach w Chojnie. Nad rzeką położonych jest kilka ciekawych miejscowości, w szczególności Trzciańsko-Zdrój z prawie całkowicie zachowanym kręgiem murów miejskich i pierwotnym układem ulic. Warto też zobaczyć Rurkę z kaplicą templariuszy i Chojnę z kościołem mariackim. Ze względu na wysoki stopień uciążliwości rzeki na 45 kilometrów spływu należy przeznaczyć około 5 dni.



Płonia

Źródła rzeki znajdują się obok Barlinka, na terenie Parku Kultu-ralno-Krajobrazowego „Dolina Płoni”. Przepływa przez jezioro Płoń, Miedwie i Żelewko, pokonuje Puszcę Bukową i Równinę Goleniowską uchodząc do jeziora Dąbie w Szczecinie. Do uprawiania kajakarstwa nadaje się 65 kilometrów rzeki od miejscowości Niepołcko. W górnym biegu trzeba zachować ostrożność ze względu na pozostałości młynów. Płynąc Płonią warto zatrzymać się w Kołbaczu i obejrzeć zabytkowe zabudowania opactwa cystersów. Szczególnie godny polecenia jest „miejski” odcinek rzeki, mieszczący się całkowicie w granicach administracyjnych Szczeci-na. Na przepłynięcie całości należy przeznaczyć ok. 6 dni.



Myśla

Jej źródło znajduje się w okolicy Barlinka. Jest czysta, wręcz dzie-wicza, nizinna, ale zdarza się jej zadziwić kajakarza zmianą charak-teru i chwilami przypomina rzekę górską. Przepływa przez jeziora: Kościelne, Będzin (Bandyń), Łubie, Myśliborskie, Wierzbickie. Rzeka w dużej części zachowała swój pierwotny bieg, koryto czę-sto meandruje, tworzy liczne zakola, rozlewiska i stawy przyrzecz-ne. Kręta i bystra, przedziera się głównie przez lasy, podmywając wysokie brzegi. Spływ Myśłą do Odry zaczynamy z Jeziora Myśli-borskiego. Na rzece działa sześć elektrowni wodnych. Ślady tem-plariuszy i joannitów znaleźć można w Myśliborzu i Dargomyślu. Najcenniejszy zabytek to kaplica w Chwarszczanach.



Kaplica templariuszy pw. św. Stanisława Kostki w Chwarszczanach

Tywa

Wypływa z łąk położonych w pobliżu Trzciańska-Zdroju i płynie przez północno-zachodnią część pojezierza. Tywa ma największy spad wodny spośród rzek Pomorza Zachodniego, przez co jej nurt wykorzystywano dawniej do napędu licznych młynów wodnych. W górnym biegu przepływa przez ciąg dwunastu przeważnie rynnowych jezior. To rzeka dość uciążliwa ze względu na liczne przeszkody. Najbardziej malowniczy jest kilkunastokilometrowy końcowy odcinek od Lubanowa. Dogodne położenie Tywy w po-bliżu tras komunikacyjnych sprawia, że spływ nią można podzielić na krótsze fragmenty. Na przepłynięcie odcinka od Jeziora Strze-zowskiego należy przeznaczyć co najmniej 4 dni.

POJEZIERZE WAŁECKIE

Pojezierze Wałeckie rozciąga się na wschód od Równiny Drawskiej po Dolinę Gwdy. Znajdują się tu zagubione wśród lasów i jezior uroczyska, m.in. Wałcz, Tuczo, Człopa czy też tajemniczy Nawlec. Czyste śródlądne rzeki to wspaniałe szlaki kajakowe oraz prawdziwy raj dla wędkarzy. Zwolennicy żeglowności wybierają jeziora Bytyń lub Zdbiczno. To wszystko sprawia, że odpoczynek na pojezierzu jest świetną alternatywą dla morza i gór, bez tłumy urlopowiczów, co tworzy kameralny klimat wakacji.

Wałcz

Miasto założone w XIV wieku na wąskim przesmyku między jeziorami. Jego historia to ciągłe wzloty i upadki, należało do Krzyżaków, uzależnione było od Brandenburczyków, znajdowało się też pod zaborem pruskim. Walory turystyczne miasta to przede wszystkim piękne akweny - jeziora miejskie doceniane zarówno przez wędkarzy, jak i plażowiczów. Na uwagę zasługuje wałecka Bukowina i rozpięty nad jeziorem Raduń wiszący most, wieża ciśnień, cerkiew prawosławna, ścieżka edukacyjna oraz Ośrodek Przygotowań Olimpijskich. Promenada wzdłuż Jeziora Zamkowego doprowadzi nas do Muzeum Ziemi Wałeckiej, dalej zobaczyć można zegary słoneczne, eklektyczny ratusz oraz pięknie zrekonstruowany rynek. Wiele wrażeń miłośnikom militariów dostarczą unikalne obiekty Grup Warownych Cegielnia i Marianowo. Niedaleko Wałcza, w pobliżu wsi Rutwica, znajduje się miejsce budzące ciekawość, emocje, a nawet spory. To „Magiczna Górka”, niepozorne wzniesienie, na którym przedmioty zachowują się wbrew prawom fizyki, miejsce, gdzie rozlana woda płynie pod górę. Różne są hipotezy usiłujące wyjaśnić to zjawisko. Jest też i legenda opowiadająca o tym tajemniczym miejscu. Podobno jego właściwości odkrył turysta, który upuścił butelkę z wodą, może więc inny podróżnik przyczyni się do wyjaśnienia zagadki?

Mirosławiec

Otoczenie Mirosławca stanowi 21 jezior, z których znaczna część wykorzystywana jest przez wędkarzy. Jedno z nich to jezioro Wielki Bytyń, które wraz ze strefą przybrzeżną stanowi rezerwat przyrody. Spotkać tu można m.in. żółwie błotne oraz największą atrakcją tych terenów - żubry. Perłą przyrodniczą jest Rezerwat „Rosiczki Mirosławieckie”. W mieście warto odwiedzić Muzeum Walk o Wał Pomorski, spichlerz oraz Galerię Rozmaitości - miejsce pełne tajemnic, zaskakujące już od momentu przekroczenia progu. Dodatkową atrakcją jest możliwość spływu kajakowego szlakiem rzeki Korytnicy.



Tuczno

Stare miasteczko, malowniczo rozlokowane na wzgórzach, sięga swymi granicami dwóch jezior. Najcenniejszym jego zabytkiem jest zamek Wedłów-Tucznyńskich wraz z pięknym parkiem oraz kościołem. W zabudowie Tuczna dostrzec można rozplanowanie średniowiecznych ulic oraz dawny rynek miejski. Miasto otoczone rozległymi lasami, położone tuż przy Drawieńskim Parku Narodowym, zapewni atrakcje miłośnikom pieszych czy rowerowych wędrówek, jak i zwolennikom fotograficznych polowań. Bliskość czystych jezior umożliwia kąpiele i wędkowanie. Amatorom militariów silnych wrażeń dostarczą wędrówki podziemnymi korytarzami. Przy zamku znajdują się pozostałości po schronie usytuowanym w dawnej fosie zamkowej, natomiast w położonej nieopodal miejscowości Strzalinę znajduje się jeden z największych kompleksów schronów zwanych Grupą Warowną Góra Wisielcza.



SZLAKI KAJAKOWE POJEZIERZA WAŁECKIEGO

Stowarzyszenie Wał Pomorski 1945
pl. Wolności 1, 78-600 Wałcz
tel. +48 67 258 44 71 w. 40
kontakt@wał-pomorski.pl
www.wał-pomorski.pl

Centrum Informacji Turystycznej
pl. Zesłańców Sybiru 3, 78-600 Wałcz
tel. +48 512 207 877
cit.info@wck.info.pl

Wałęcka Lokalna Organizacja Turystyczna (WLOT)
tel. +48 509 916 477
info@wlot.org

Siedlisko Zbychówka
Ostrowiec, 78-600 Wałcz
tel. +48 603 189 516, +48 609 504 955
siedlisko@zbychowka.eu
www.zbychowka.eu

Agroturystyka „Pod Orłem”
Krystyna i Ryszard Łątkowscy
Piława 6, 78-600 Wałcz
tel. +48 502 654 839, +48 662 722 518
tel. +48 502 369 977 (kont. w j. niemieckim)
podorlem@podorlem.eu

Agroturystyka Nad Rozlewiskiem
Nowa Studnia, 78-640 Tuczno
tel. +48 609 499 137

Pałac Wrzosey
Wrzosey 2, 78-640 Tuczno
tel. +48 665 657 477, +48 607 464 984
palacwrzosey@onet.eu
palac-wrzosey.pl

Leśny Domek Tuczno
ul. Staszka, 78-640 Tuczno
tel. +48 603 388 603
www.lesnydomek.net

Andrzej Szeremeta
tel. +48 67 387 40 89, +48 600 599 678
andrzejszeremeta@wp.pl
www.kapitan.info.pl

Edward Bazylewicz
Ostrowiec 6, 78-600 Wałcz
tel. +48 691 399 543
www.bazylkajak.pl

Natur Sport
ul. Młyńska 9, 78-630 Człopa
tel. +48 608 085 039
zapisy@naturesport.pl
www.naturesport.pl

„PRZY BIAŁEJ KŁADCE”
ul. Nadrzeczna 7, 78-600 Szwecja
tel. +48 696 458 539
pole@przybialejkladce.pl
www.przybialejkladce.pl

Szlak Rurzyca im. Jana Pawła II

Długość rzeki wynosi 25 kilometrów. Wyływa ona z jeziora Krąpsko Małe i wpływa do Gwdy mijając po drodze pięć innych jezior. Rurzyca wcięta jest między strome zbocza sięgające 15 metrów wysokości. Dolina rzeki jest dość wąska. Spływ rozpoczynamy w miejscowości Trzebieszki w pobliżu parkingu. W ciągu 2 godzin, płynąc pod niewielki prąd, możemy cofnąć się do źródeł Rurzycy, przepływając przez 2 jeziora, tuż obok rezerwatu leśnego „Diabli Skok”. Flora doliny Rurzycy obejmuje aż 471 gatunków roślin, z tego około 100 to gatunki chronione, rzadkie i zagrożone. Wracając do Trzebieszek, rozpoczynamy zasadniczy spływ w dół rzeki.

Szlak Korytnicy

Lewobrzeżny dopływ Drawy o długości 43 kilometrów, w tym 38 kilometrów tworzy szlak kajakowy. Głębokość rzeki dochodzi do 2 metrów, szerokość w rozlewiskach wynosi od 8 do 30 metrów. Jej źródła znajdują się w okolicy Mirosławca. W dolnym biegu Korytnica płynie przez Puszcę Drawską. Są to rejony interesujące przyrodniczo - na rzece gnieźdzą się gągoły, występują wydry. Szlak kajakowy rozpoczyna się w miejscowości Stara Korytnica. Szczególnie godny polecenia jest odcinek 20 kilometrów od miejscowości Nowa Studnica w gminie Tuczno do Jażwin. Na granicy Drawieńskiego Parku Narodowego rzeka przepływa przez jezioro Studnickie i jezioro Korytnica.



Szlak Cieszynki

Źródło rzeki znajduje się w pobliżu wsi Mielęcín. W środkowym biegu przepływa przez cztery malownicze, rynnowe jeziora. Jest to krótki, jednodniowy, łatwy, ale urozmaicony i malowniczy szlak, mimo to uciążliwy ze względu na zwalone w nurt drzewa.



Szlak Gwdy

Dolina rzeki osadzona pomiędzy wzgórzami moreny czołowej, sandrami i pagórkami pojeziernymi tworzy obszar chronionego krajobrazu. Rzeka jest spławna na całej swej długości (145 kilometrów), tj. od miejscowości Drężno aż do Piły. Odcinek środkowy - od Łędyczka do Piły - przebiega przez Pojezierze Wałęckie. Istniejące tu przeszkody zostały zbudowane przez człowieka, to m.in. elektrownie wodne, fabryka tekstury w Tarnówce. Poza obcowaniem z przyrodą i pięknym krajobrazem rzeka pozwala turystom zapoznać się z zabytkami kultury znajdującymi się w Jastrowiu, w tym z neobarokowym kościołem św. Michała Archanioła czy też licznymi kalenicowymi domami o konstrukcji szachulcowej z XVIII i XIX wieku. Szczególną atrakcją dla miłośników militariów jest pozycja przednia niemieckiej linii obronnej, która przebiega wzdłuż Gwdy. Cały szlak pokonujemy w 8-9 dni, a po Pojezierzu Wałęckim płyniemy przez 3 dni.

Przez pojezierze przebiegają również szlaki rzeką Piławą oraz Dobrzycą. Ich opisy znajdują się w opisie Pojezierza Drawskiego.

POJEZIERZE DRAWSKIE

Pojezierze Drawskie to prawdziwie zielona kraina. Tworzą ją malownicze, porośnięte lasami wzgórza morenowe, wśród których leżą niezliczone jeziora powiązane ze sobą strugami wartkich rzek. W tym otoczeniu panują doskonałe warunki do wypoczynku i uprawiania aktywnych form turystyki. W centralnej części pojezierza leży Drawieński Park Krajobrazowy z wieloma rezerwatami. Pojezierze jest doskonale przygotowane do przyjmowania turystów. Liczne pola namiotowe, ośrodki wczasowe, pensjonaty i gospodarstwa agroturystyczne, dobrze przygotowane trasy do wędrówek pieszych i wycieczek rowerowych, szlak konny, przystanie kajakowe i wypożyczalnia sprzętu wodnego - wszystko to zachęca do przyjazdu.

Drawsko Pomorskie

Drawsko Pomorskie to najstarsze miasto pojezierza, położone nad rzeką Drawą. Jest warte odwiedzenia dla jego pięknych zabytków, m.in. kościoła gotyckiego z XV wieku z barokowym ołtarzem, kościoła neoromańskiego, fragmentów murów obronnych oraz stylowych kamieniczek z przełomu XIX i XX wieku.

Drawskie jeziora są rajem dla żeglarzy i wędkarzy, rzeki - również pełne ryb - to atrakcyjne szlaki do spływów kajakowych.



Połczyn-Zdrój

Miasto-uzdrowisko Połczyn-Zdrój leży nad rzeką Wogrą. W 1688 roku odkryto lecznicze właściwości miejscowych źródeł mineralnych. Korzystający z ich dobrodziejstw kuracjusze czas wolny poświęcają m.in. zwiedzaniu zabytków miasta. Najcenniejsze z nich to kościół gotycki z XV wieku, zamek z końca XIII wieku, dzielnica uzdrowiskowa składająca się z pięknego parku zdrojowego i budynków sanatoryjnych z XVIII i XIX wieku, dawny układ urbanistyczny śródmieścia, młyn wodny z XIX wieku z zachowanym drewnianym kołem młyńskim oraz browar z 1832 roku wybudowany przez rodzinę Fuhrman. Przez miasto przebiega czerwony szlak rowerowy Szwajcarii Połczyńskiej. Trudy licznych podjazdów (najwyższe wzniesienie Pojezierza liczy 220 metrów) wynagradzają pejzaże lasów bukowych, Doliny Pięciu Jezior i malowniczych szachulcowych chat w Czarnkowie.



Złocieniec

Miasto nad rzeką Drawą i Wąsawą. Prawa miejskie otrzymało w 1333 roku, od XIV wieku należało do Wedlów, a od XVI wieku do Borków. Uwagę turystów przyciąga kościół gotycki z XV wieku, neogotycka wieża, park zamkowy z aleją wiązów oraz kamienice z XVIII i XIX wieku. Przez miasto przebiegają szlaki rowerowe: Doliny Wąsawy, Rzeki Drawy oraz Dookoła Jeziora Siecino, gdzie w dalszą podróż można wyruszyć kajakiem po niewielkiej rzece Rakoří.



Stare Drawsko

W Starym Drawsku znajdują się pozostałości warownego zamku Drahim, wzniesionego w XIV wieku przez joannitów. Zamek zlokalizowano w wąskim przesmyku między jeziorami Drawsko i Żerdno, w miejscu zniszczonego wczesnośredniowiecznego, słowiańskiego grodziska. Na dziedzińcu zamkowym stoi obecnie kilka budynków imitujących dawną zabudowę. Zamek otrzymał status muzeum. Można tu zobaczyć m.in. broń, zbroje, narzędzia tortur. Organizowane są także pokazy pojedynków rycerskich.



Sławogród

Współczesna rekonstrukcja średniowiecznej warowni usytuowana jest w północnej części Czaplina, przy rozwidleniu dróg 163 i 171. Odbywają się tam walki rycerskie, pokazy dawnych rzemiosł z możliwością wykupienia noclegu w historycznych chatkach. Odwiedzając gród warto także rozegrać grę terenową „Poszukiwacze skarbu”.



Czaplinek

Miasto leżące między jeziorami Drawsko i Czaplino. Od 1407 roku do II połowy XVII wieku było - wraz z zamkiem w Drahimiu - najdalej na północ wysuniętą warownią Polski. W mieście warto odwiedzić kościół z przełomu XIV/XV wieku, którego wnętrze kryje przepiękny barokowy, baldachimowy ołtarz i klasycystyczną ambonę, kościół neoromański z interesującymi polichromiami i drewnianą dzwonicą z dzwonem z 1730 roku oraz XIX-wieczny kompleks staromiejski o niepowtarzalnym klimacie.





Zamek Książąt Pomorskich w Szczecinku

Szczecinek

Szczecinek jest największym miastem Pojezierza Drawskiego, leży pomiędzy jeziorami Trzebiecko i Wielimie. Do jego najcenniejszych zabytków należą: zamek książąt pomorskich z XIV wieku, wieża gotycka (obecnie Muzeum Regionalne), eklektyczny ratusz z 1852 roku, kościół neogotycki oraz schrony żelbetowe na zachodnim i północnym skraju miasta - fragment umocnień Wału Pomorskiego. Poza bogactwem historii miasto oferuje liczne możliwości aktywnego spędzania czasu i rekreacji. Szczecinek znany jest z jednego z najdłuższych w Europie wyciągów do nart wodnych. Funkcjonuje tu zintegrowany system wypożyczania rowerów. Powodzeniem cieszą się również zabytkowe łodzie służące jako taksówki wodne i stanowiące doskonałe uzupełnienie tramwaju wodnego kursującego według stałego rozkładu. Na ładzie czekają inne ciekawe wehikuły - riksze. Przejazdka rikszą dostarcza wielu miłych wspomnień, za niewielką opłatą można poznać wiele urokliwych zakątków zabytkowego parku miejskiego czy też szczecineckiego deptaku. Szczecinek to również wędkarska stolica Polski. Słynie z organizacji wypraw na ryby w towarzystwie doświadczonych przewodnika z dużą wiedzą wędkarską.



Szczecinek

Borne Sulinowo

Borne Sulinowo jest jednym z najmłodszych miast w Polsce. Znajduje się nad jeziorem Pile na terenie leśnego garnizonu opuszczonego w październiku 1992 roku przez jednostki armii rosyjskiej. Otwarcie miasta nastąpiło w 1993 roku, zapoczątkowując nowy etap rozwoju w dziejach Bornego Sulinowa. Dzisiaj ośrodki wypoczynkowe kuszą turystów ofertą biesiad w klimacie radzieckim i PRL-owskim oraz wycieczkami krajoznawczymi i edukacyjnymi po mieście i okolicach. Można tu zobaczyć bunkry Wału Pomorskiego, kwaterę generała Guderiana oraz szereg budynków poligonowych. W mieście co roku odbywa się Międzynarodowy Zlot Pojazdów Militarynych „Gąsienice i Podkowy”. Poza historią i militariami okolica ma do zaoferowania wiele atrakcji przyrodniczych. Wrzosowiska Kłomińskie należą do największych w Europie. Zalewy Nadarzyckie to z kolei dziesiątki hektarów wód meandrujących wśród lasów. Malownicze szlaki kajakowe, ścieżki rowerowe i spacerowe to prawdziwy raj dla zmęczonych gwarem i tłokiem turystów.



Borne Sulinowo



Centrum Turystyki
ul. Rynek 1, 78-550 Czaplonek
tel. +48 94 375 47 90
turystyka@czaplonek.pl
www.czaplonek.pl

Centrum Informacji Turystycznej
ul. Kilińskiego 4, 78-500 Drawsko Pomorskie
tel. +48 94 713 76 51
informacja@turystyczna@drawsko.pl
it.drawsko.pl

PTTK Oddział w Drawsku Pomorskim
pl. Konstytucji 7, 78-500 Drawsko Pomorskie
tel. +48 94 363 26 47
www.drawsko.pttk.pl
pttk.drawskopomorskie@wp.pl

Punkt IT w galerii Kina „Goplana”
ul. Kościuszki, 78-320 Złocieniec
tel. +48 94 712 84 57
polczyn@centrumgci.pl

Centrum Informacji Turystycznej
ul. Stary Rynek 6, 78-520 Złocieniec
tel. +48 94 712 88 80
it@zloceniec.pl
www.zloceniec.pl

Lokalna Grupa Działania „Partnerstwo Drawy”
ul. Wolności 8, 78-520 Złocieniec
tel. +48 94 372 03 25
biuro@partnerstwodrawy.org
www.partnerstwodrawy.pl

Lokalna Organizacja Turystyczna Czaplonek
ul. Rynek 1, 78-550 Czaplonek
tel. +48 94 375 47 90
lot@czaplonek.pl
www.lot.czaplonek.pl

SZLAKI KAJAKOWE POJEZIERZA DRAWSKIEGO

Centrum Informacji Turystycznej
ul. Bol. Chrobrego 3, 78-449 Borne Sulinowo
tel. +48 94 373 41 66
it@bornesulinowo.pl
www.cit.bornesulinowo.pl

Centrum Informacji Turystycznej
ul. Bohaterów Warszawy 6A,
78-400 Szczecinek
tel. +48 94 372 37 00
cit@sapik.pl
www.sapik.pl

**Szczecińska Lokalna
Organizacja Turystyczna**
ul. Kościuski 22, 78-400 Szczecinek
tel. +48 536 924 998
sekretariat@szlot.pl
www.szlot.pl

Lokalna Organizacja Turystyczna Czaplinek
ul. Rynek 1, 78-550 Czaplinek
tel. +48 94 375 47 90
lot@czaplinek.pl
www.lot.czaplinek.pl

**Lokalna Organizacja Turystyczna
Pojezierza Drawskiego**
ul. Stary Rynek 3, 78-520 Złocieniec
tel. +48 94 367 11 70, +48 94 367 00 16
faks +48 94 367 29 82
lot.pd@op.pl

**Lokalna Grupa Działania
„Partnerstwo Drawy”**
ul. Wolności 8, 78-520 Złocieniec
tel. +48 94 372 03 25
biuro@partnerstwodrawy.org
www.partnerstwodrawy.pl

**Lokalna Organizacja Turystyczna –
Wokół Drawy**
ul. Jeziorna 2, 73-220 Drawno
tel. +48 95 768 21 99
biuro@lotwokoldrawy.net
www.lotwokoldrawy.net

Szlak kajakowy Drawy im. Księdza Kardynała Karola Wojtyły

Jeden z najpiękniejszych i najbardziej znanych szlaków kajakowych w Polsce. Rozpocząć jego przemierzanie można na jeziorze Drawsko (lub na jeziorze Żerdno) i kontynuować przez 194 kilometry w kierunku rzeki Noteci. Drawa urzeka swoją zmiennością i wiedzie przez bardzo różnorodne krajobrazy. Raz leniwie toczy się przez pola, gdzie indziej rwie jak górski potok przez bory Puszczy Drawskiej, w innym miejscu płynie przez jeziora, pokonuje miasta, mija elektrownie wodne, młyny, poligon wojskowy i park narodowy. Napotykamy na niej wszystko, co piękne w kajakarstwie: elementy walki ze zwałonymi drzewami i czyste jeziora zachęcające do kąpeli, lecące przed kajakiem zimorodki i wzburzone fale jeziora Drawsko. Na pokonanie szlaku warto zarezerwować jeden lub dwa dni, w tym wypadku można nocować w Rzepowie i zakończyć w Złocieniu.



Gwda

Prawy dopływ Noteci o długości 145 kilometrów. Jej źródła znajdują się pomiędzy Białym Borem a Bobolicami, w okolicach wsi Porost. W górnym odcinku przepływa przez jeziora o krystalicznie czystej wodzie, a następnie płynie w głębokiej dolinie, meandrując przez piękny stary las nazwany Puszczą nad Gwdą. Na środkowym i dolnym odcinku rzeki znajduje się szereg elektrowni wodnych. Szlak nie przysparza większych problemów, dzięki czemu można go polecić początkującym adeptom kajakarstwa. Spływ najlepiej rozpocząć w Drężnie na terenie stancji harcerskiej nad jeziorem Studnica. Łatwo tam dojechać, nad brzegiem jeziora są pomosty ułatwiające wodowanie, a na polu namiotowym można urządzić biwak. Innym dogodnym miejscem na rozpoczęcie spływu jest osada Orawka lub naturalna plaża we wsi Stare Wierchowno. Spływ trwa 7-10 dni w zależności od stopnia zaawansowania uczestników.

Dobrzyca

Źródło rzeki znajduje się w Machlinach na ziemi czaplineckiej. Rzadko odwiedzają ją kajakarze, dzięki temu z łatwością można spotkać tu bobry, sarny, jelenie i inne dzikie zwierzęta. W górnym biegu występują żeremia bobrowe, a przy niskim stanie wody liczne mielizny. Po drodze znajduje się 8 stanic kajakowych. Jest to szlak zagospodarowany i oznakowany, jednak rzeka nie jest uregulowana i przez to dość trudna. Spływ trwa 3-4 dni i kończy się w nurtach Piławy po 60 kilometrach.



Piława

Piława stanowi największy dopływ Gwdy o długości 80 kilometrów. Wypływa z jeziora Komorze, położonego w gminie Borne Sulinowo. Spływ można rozpocząć w miejscowości Sikory. W górnym odcinku rzeka przepływa przez szereg niewielkich, ale malowniczych jezior, a następnie uchodzi do dużego jeziora Pile. Jest to szlak łatwiejszy od Drawy, lecz również bardzo malowniczy i nieco mniej zatłoczony. Atrakcją stanowi ciągnący się wzdłuż brzegów pas umocnień Wału Pomorskiego. Często jest polecany jako ten, na którym warto z rodziną i małymi dziećmi zacząć kajakową przygodę. Piława przepływa przez Pojezierze Drawskie (na długości 37,3 kilometrów) oraz Wałeczkie.



SZLAK KONNY POJEZIERZA DRAWSKIEGO



Szlak rozpoczyna się w Świątoborcu pod Łobzem, a kończy w Białym Borze. Przebiega on z zachodu na wschód, przez niezwykle zróżnicowany, polodowcowy obszar Pojezierza Drawskiego oraz przez północną część Drawskiego Parku Krajobrazowego. Łączy większość ośrodków jeździeckich Pojezierza Drawskiego i połączony jest z innymi szlakami konnymi. Podąża mało uczęszczanymi gruntowymi drogami i ścieżkami, w wyjątkowo malowniczym krajobrazie, w pobliżu 25 jezior. Przecina nurt 7 rzek: Starej Regi, Wogry, Bliskiej Strugi, Dębnicy, Piławy, Plitnicy (Płynicy), Gwdy i Dołgiej. Długość szlaku, oznakowanego pomarańczowym kołem, wynosi 186,4 kilometrów. Dzieli się na pięć odcinków:

- Świątoborzec (Łobez) - Bonin - Cianowo - Zagózd - o długości 15,6 kilometra,
- Zagózd - Olchowiec - Żółte - Przytoń - Donatowo - Jelenino - Stare Resko - Zajączkowo - Wilcze Jary - Kolonia Popielewo - Brząkowice - Popielewskie Górki - Kolonia Brusno - Nowe Koprzywno - Dolina Dębnicy - Kolonia Przybkowo - Przybkówko - o długości 69,6 kilometra,
- Przybkówko - Trzemieszno - Strzeszyn - Liszkowo - Bród na Piławie - Borne Sulinowo - o długości 26,8 kilometra,
- Borne Sulinowo - Krągi - Jelonek - Dzik - Lipnica - Szczecinek - Raciborki - Czarnobór - Gwda Wlk. - Miłobądz (Karolewko) - o długości 54,5 kilometra; odnoga tego odcinka to trasa Lipnica - Szczecinek (Świątki) - o długości 23,1 kilometra,
- Miłobądz - Dołgie - Stepie - Biskupice - Biały Bór - o długości 18,9 kilometra.

W pobliżu szlaku usytuowanych jest wiele stadnin i ujeżdżalni.



Gmina Łobez:
SBS Stado Ogierów Łobez Sp. z o.o.
ul. Świątoborzec 3, 73-150 Łobez
tel. +48 511 617 182
biuro@sbslobez.com
www.sbslobez.com

Ośrodek Treningowy Koni
Grzegorz Majewski
Bonin 31, 73-150 Łobez
tel. +48 602 433 713
majewski@bonin.pl
www.bonin.pl

Szkołka Jeździecka „Mazur”
Stefan Mazur
Bonin 22, 73-150 Łobez
tel. + 48 91 397 38 41

Grzegorz Kotwicki - Jazda konna
Tarnowo, 73-150 Łobez
tel. +48 504 228 321
www.mlyntarnowo.pl

Gmina Drawsko Pomorskie:
Gospodarstwo Agroturystyczne
Franciszek Krefit
Zólcin, 78-500 Drawsko Pomorskie
tel. +48 698 044 125

GA „Rancho Ponderosa”
Golina 1, 78-500 Drawsko Pomorskie
tel. +48 94 363 45 45

Klub Jeździecki „Zagózd”
Stanisław Jasiński
Zagózd, 78-500 Drawsko Pomorskie
tel. +48 94 363 40 76

Ośrodek jeździecki (rekreacja konna)
Robert Gilewicz
ul. Sadowa 3, 78-500 Drawsko Pomorskie
tel. +48 94 363 27 22

GA „Folwark Karpno”
Przedpělscy Mieczysław i Joanna
Karpno 3, 78-506 Ostrowice
tel. +48 693 269 751
www.karpno.pl

Gmina Kalisz Pomorski:
Wiesław Dzieńkowski, „Drawex”
Sienica 13, 78-540 Kalisz Pomorski
tel. +48 604 397 402

Gmina Połczyn-Zdrój
GA Jan Tarnowski
Zajączkowo, 78-320 Połczyn-Zdrój
tel. +48 94 366 22 22

Gmina Czaplínek
Sekcja jeździecka „Czaplínek”
Łazice 16, 78-550 Czaplínek
tel. +48 94 375 50 51,+48 606 512 928

HIPOAS-Ośrodek jeździecki
Łazice 3, 78-550 Czaplínek
tel. +48 698 336 710
niwacja@wp.pl

GA „Ag rowestern Monika”
Rzepowo 6, 78-550 Czaplínek
tel. +48 94 375 18 55,+48 606 333 742
www.agrowestern.pl

Gmina Borne Sulinowo
Stajnia Romana
Komorze 1, 78-445 Łubowo
tel. +48 94 373 65 25,+48 608 458 973

Kopol-Hotel - Pensjonat „Kowalski”
Komorze 12, 78-445 Łubowo
tel. +48 661 979 039
www.pensjonat-kowalski.pl

GA „Stary Młyn”
Strzeszyn 7, 78-445 Łubowo
tel. +48 604 841 682
www.starymlynstrzeszyn.pl

Wczasowisko „Gabrysiewo”
Piława 66, 78-446 Sílnowo
tel. +48 793 385 810,+48 607 579 858
www.gabrysiewo.pl

Ośrodek Jeździecki „Stajnia u Kachy”
ul. Rybacka 23, 78-400 Szczecinek
tel. +48 884 676 969

Ośrodek Jeździecki Lipowy Dwór
Marzena Deneszevska
Lipnica 1a, 78-400 Szczecinek
tel. +48 691 839 062

GA „Dolinka”
Anna Sílaska, Leszek Górny
Krągłe 17, 78-411 Wierzchowo
tel. +48 691 681 528,+48 697 403 919
www.dolinka.p2.pl

Gmina Biały Bór Pensjonat „Hubertus”
ul. Dworcowa 22, Biały Bór
tel. +48 94 37 39 066
www.hubertus.pension.pl

GA „Larix”
Brzeźnica 21, Biały Bór
tel. +48 605 234 706

GA Stadnina Koni „Karolewko”
Danuta Tarnowska - Juneborg
Miłobądz 1, Biały Bór
tel. +48 693 307 949
info@karolewko.net

SZLAK KONNY POJEZIERZA DRAWSKIEGO

DORZECZE PARSEŃY I REGI

Dorzecze Parsęty to region cechujący się wyjątkową atrakcyjnością turystyczną i przyciągający zwiedzających z kraju i zagranicy. Malownicza rzeka Parsęta i jej dopływy, piękne jeziora, niezwykle urozmaicone ukształtowanie terenu oraz dziewicza przyroda tworzą idealne warunki do uprawiania turystyki rowerowej, kajakowej i pieszej.

Parsęta

Parsęta jest największą rzeką Przymorza, przybierającą miejscami charakter rzeki górskiej. Czyste wody rzeki oraz jej dopływów są siedliskiem rzadkich i ginących gatunków ryb (minoga strumieniowego i rzecznoego, strzebli potokowej, śliza, certy), a także atrakcyjnych wędkarsko (łososia, troci wędrowniej, pstrąga potokowego, lipienia). Dorzecze Parsęty to istny raj dla ornitologów. Można tutaj łatwo zaobserwować liczne gatunki ptaków, takich jak żurawie, łąbędzie, czaple, bociany, zimorodki. Z ptaków drapieżnych najczęściej spotkać można myszołowa, jastrzębia, orła bielika, błotniaka stawowego, kanię rdzawą i różne gatunki sów. Lasy otaczające Parsętę zamieszkują liczne gatunki zwierząt łownych (dziki, jelenie, sarny), to również siedliska imponujących, kilkusetletnich dębów oraz przepięknie kwitnącego wiciokrzewu pomorskiego. Na terenie torfowisk otaczających dorzecze Parsęty spotkać można także owadożerne rosiczki czy też reliktową bażynę czarną. Parsęta jako szlak kajakowy od Białogardu do Kołobrzegu jest na ogół łatwa, natomiast odcinek górny i środkowy rzeki do wsi Byszyno jest miejscami bardzo trudny m.in. ze względu na liczne przeszkody w postaci zwalonych drzew i szeroko rozgałęzionych wierzb, licznych przewężeni i silnym bocznym nurtem i gwałtownymi zakrętami.



Radew

Rzeka Radew, największy dopływ Parsęty, ma długość 85 kilometrów. Spadek rzeki wynosi 69 metrów. Ma ona bogato rozwiniętą sieć dopływów, a jej górne odcinki znajdują się na terenach wodonośnych, z których studniami głębinowymi pobierana jest woda pitna dla miasta Koszalin. Jako początek Radwi przyjmuje się jej wypływ z jeziora Kwiecino. Rzeka praktycznie na całej swojej długości przepływa przez tereny zalesione. W latach 1912-1922 na Radwi utworzono dwa zbiorniki zaporowe: jezioro Rosnowskie o powierzchni 189 ha i jezioro Hajka (92 ha). Rzeka to prawdziwy raj dla wędkarzy, jednak w listopadzie w górę rzeki płyną na tarło łososie, które wówczas są objęte całkowitą ochroną.



Pokrzywnica

Rzeka Pokrzywnica, stanowiąca lewy dopływ Parsęty, swój początek ma na terenie gminy Sławoborze w powiecie świdwińskim, w pobliżu miejscowości Zagroda. Jej długość wynosi 25,72 kilometra. Jest jedną z mniej znanych jako rzeka kajakowa. W górnym biegu jest płytka i wąska. Na odcinku leśnym i przyuściowym posiada naturalny kręty charakter, obecne są tu zbiorowiska lasów bagiennych. Znajdziemy tu także siedliska licznych gatunków fauny, w tym szczególnie ryb łososiowatych. Na spływy polecany jest odcinek Pokrzywnicy od mostu na drodze powiatowej Domańcyno - Rarwino lub od mostu w miejscowości Garnki.



Muzeum Ziemi Karlińskiej
ul. Szymanowskiego 17, 78-230 Karlino
tel. +48 94 311 73 82
muzeum@karlino.home.pl
www.muzeum.kokkarlino.pl

Centrum Informacji Turystycznej
ul. Szczecińska 3, 78-230 Karlino
tel. +48 94 311 35 09
it@karlino.home.pl
www.karlino.pl

Pałac w Rymaniu
ul. Koszalińska 2, 78-125 Rymań
tel. +48 94 352 55 00
repcja@hotelryman.pl
www.hotelryman.pl

**Informacja Turystyczna
Miejsko-Gminny Ośrodek Kultury**
ul. Tamka 3, 78-425 Biały Bór
tel. +48 94 373 94 66
lt.bckir@bialybor.com.pl
www.bckbialybor.naszgok.pl

Park Wodny Relax
pl. Sybiraków 1, 78-300 Świdwin
tel. +48 94 36 572 73
info@wodnyrelax.pl
www.wodnyrelax.pl

Związek Miast i Gmin Dorzeczja Parsęty
ul. Szymanowskiego 17, 78-230 Karlino
tel. +48 94 311 72 47
zmigdp@parsesta.org.pl
www.parsesta.org.pl

Ośrodek Edukacji Ekologicznej w Lipiu
Lipie 16, 78-331 Rąbino
tel. +48 94 364 38 07
ekologia.lipie@lipie.org.pl
www.lipie.org.pl

Piraci Parsęty
Krzywopłaty 7, 78-230 Karlino
tel. +48 693 012 697
kajaki@piraci-parsesty.pl
www.piraci-parsesty.pl

Przystań kajakowa
pl. Lipowy, 72-320 Trzebieatów
tel. +48 501 225 685, +48 608 517 859
darekopc@interia.pl
wikingregi@wp.pl
www.splywy.kol.pl

PTR KAJTUR
Dariusz Zieliński
Chelm Gryficki 14, 72-320 Trzebieatów
tel. +48 606 197 652
info@kajtur.pl
www.kajtur.pl

www.swidwin.pl
www.lobez.pl

SZLAK KONNY POMORZA ŚRODKOWEGO

Łączy Pomorze Środkowe ze Szlakiem Konnym Pojezierza Drawskiego. Przebiega od miejscowości Włoki w gminie Świeszyno poprzez gminę Manowo, Sianów, Mielno i Polanów, kończąc się w Białym Borze. Szlak łączy większość ośrodków jeździeckich Pomorza Środkowego. Jego długość wynosi 138,4 kilometra. Dzieli się na pięć odcinków:

- Włoki - Łazy – o długości 47,85 kilometra
- Kędzierzyn - Skibno – o długości 6,70 kilometra
- Przytok- Krąg – o długości 23,75 kilometra
- Krąg - Biały Bór – o długości 48,4 kilometra
- Warblewo - Wietrzno – o długości 11,7 kilometra



Gospodarstwo Agroturystyczne Krystyna i Krzysztof Nobis
Rekowo 30, 76-010 Polanów
tel. +48 94 318 36 70, +48 604 217 328
nobis@agrowakacje.pl
www.nobis.agrowakacje.pl

Gospodarstwo Agroturystyczne „Stajnia - Warblewski Dwór” Katarzyna Mażulis
Warblewo 12, 76-010 Polanów
tel. +48 94 318 81 51, +48 604 790 145
kmażulis@tlen.pl
www.dwor.warblewo.pl

Gospodarstwo Agroturystyczne „Ranczo pod Lasem”
Rekowo 9, 76-010 Polanów
tel. +48 94 316 98 49, +48 606 613 089
info@ekopensjonat.pl
www.ranchopodlasem.pl

Gmina Sianów
Jeździecki Klub Sportowy Skibno
Skibno 32, 76-004 Sianów
tel. +48 694 327 184
jkskskibno@gmail.com

Klub Jeździecki „Rzepkovo” Stadnina Koni
Rzepkovo, 76-003 Sucha Koszalińska
tel. +48 503 354 022
rzepkovo1@p.pl
www.konie-rzepkovo.pl

Gospodarstwo Agroturystyczne „Uroczysko”
Krzykacz 2, 76-004 Sianów
tel. +48 94 318 56 29, +48 603 580 260
www.uroczysko.afr.pl

Stajnia „ZAGRODA”
Włoki 26, 76-024 Świeszyno
tel. +48 601 860 982, +48 693 807 233
stajnia.zagroda@wp.pl
www.stajnia-zagroda.pl

Szkołka Jeździecka „Karmen”
Niekłonicze 54, 76-024 Świeszyno
tel. +48 695 945 603
anna.malec@interia.pl
www.stajniakarmen.com.pl


SZLAK KONNY
POMORZA ŚRODKOWEGO



Porty i mariny żeglarskie



Wyjątkowe zabytki



Ośrodki jeździeckie



Średniowieczne systemy obronne



Pola golfowe




Uzdrowiska



Latarnie morskie



Fortyfikacje, umocnienia obronne



Miejsca pielgrzymek - święte góry



Najlepsze produkty turystyczne wyróżnione Certyfikatem POT

LOKALNE ORGANIZACJE TURYSTYCZNE

Darłowska Lokalna Organizacja Turystyczna w Dorzeczu Wieprzy Grabowej i Unieści

ul. Sempołowskiej 2a, 76-100 Sławno
tel. +48 519 303 031
biuro@darlot.pl
www.darlot.pl

Lokalna Organizacja Turystyczna w Mielnie

ul. B. Chrobrego 3B, 76-032 Mielno
tel. +48 94 316 60 48
biuro@mielnolot.pl
www.mielnolot.pl

Gminna Organizacja Turystyczna w Sianowie

ul. Pod Lipami 9, 76-004 Sianów
tel. +48 94 342 04 96
ckssianow@gmail.com

Lokalna Organizacja Turystyczna Borne Sulinowo

ul. Niepodległości 6/ 17, 78-449 Borne Sulinowo
tel. +48 606 302 117
lot@bornesulinowo.pl
www.noclegi.bornesulinowo.pl

Lokalna Organizacja Turystyczna w Czaplunku

ul. Rynek 1, 78-550 Czaplunek
tel. +48 94 37 54 790
lot@czaplunek.pl
www.lot.czaplunek.pl

Lokalna Organizacja Turystyczna Dorzecza Parsęty

ul. Szymanowskiego 17, 78-230 Karlino
tel. +48 94 311 72 47
zmigdp@parseta.org.pl
www.parseta.org.pl

Lokalna Organizacja Turystyczna „Polodowcowa Kraina Drawy i Dębnicy”

pl. Wolności 5, 78-320 Połczyn-Zdrój
tel. +48 94 36 66 122
gci@polczyn-zdoj.pl
www.polodowcowa.pl

Lokalna Organizacja Turystyczna Powiatu Łobeskiego

ul. Kościuszki 3, 73-150 Łobez
tel. +48 608 826 800
lot@turystykałobeska.pl
www.turystykałobeska.pl

Lokalna Organizacja Turystyczna Wokół Drawy

ul. Jeziorna 2, 73-220 Drawno
tel. +48 95 76 82 199
lotwokoldrawynet@gmail.com
www.lotwokoldrawy.net

Lokalna Organizacja Turystyczna „Ziemia Drawska”

ul. Kolejowa 1, 78-500 Drawsko Pomorskie
tel. +48 669 170 756, +48 606 890 936
biuro.lot@ziemiadrawska.pl
biurodefin@poczta.onet.pl
www.ziemiadrawska.pl

Mieleńska Lokalna Organizacja Turystyczna

ul. Lechitów 23, 76-032 Mielno
tel. +48 94 318 99 55, +48 94 316 61 52
mlot.mielno@wp.pl

Stargardzka Organizacja Turystyczna

ul. Rynek Staromiejski 4, 73-110 Stargard
tel. +48 91 57 85 466
kontakt@sot.stargard.pl
www.sot.stargard.pl

Stepnicka Organizacja Turystyczna

Nie Tylko dla Orłów
Kopice 16, 72-112 Stepnica
tel. +48 661 435 166
kraina@stepnica.org.pl
www.oderdeltasafaris.com

Stowarzyszenie Miłośników Ziemi Stepnickiej - Lokalna Organizacja Turystyczna

ul. Kościuszki 4, 72-112 Stepnica
tel. +48 502 440 944
it@stepnica.pl
www.stowarzyszenie.stepnica.org

Szczecińska Lokalna Organizacja Turystyczna

ul. Piłsudskiego 3, 78-400 Szczecinek
tel. +48 536 924 998
sekretariat@szlot.pl
www.szlot.pl

Świnoujska Organizacja Turystyczna

pl. Słowiański 6/1, 72-600 Świnoujście
tel. +48 503 457 200
sot.swinoujscie@wp.pl
www.sot.swinoujscie.pl

Trzebiatowska Organizacja Turystyczna „Ujście Regi”

al. Tysiąclecia 32A, 72-330 Mrzeżyno
tel. +48 604 774 424
ujsciereg@gmail.com
www.ujsciereg.pl

Stowarzyszenie Wał Pomorski 1945

pl. Wolności 1, 78-600 Wałcz
tel. +48 67 258 44 71 w. 40
kontakt@wal-pomorski.pl
www.wal-pomorski.pl

Związek Portów i Przystani Jachtowych - Lokalna Organizacja Turystyczna

Zachodniopomorskiego Szlaku Żeglarskiego
al. Papieża Jana Pawła II 44/2, 70-415 Szczecin
tel. +48 530 547344
biuro@marinas.pl
www.marinas.pl



Pomorze
Zachodnie



INFORMACJE TURYSTYCZNE

Barlinek

ul. Paderewskiego 7, 74-320 Barlinek
tel. +48 95 746 28 74
cit@bok.barlinek.pl
www.it.barlinek.pl

Biały Bór

ul. Tamka 3, 78-425 Biały Bór
tel. +48 94 373 94 66
it.bckir@bialybor.com.pl
www.bckbialybor.naszgok.pl/it

Bobolice

ul. Wojska Polskiego 6, 76-020 Bobolice
tel. +48 94 316 71 55

Borne Sulinowo

ul. Bol. Chrobrego 3A, 78-449 Borne Sulinowo
tel. +48 94 373 41 66
it@bornesulinowo.pl
www.bornesulinowo.pl

Cedynia

pl. Wolności 4, 74-520 Cedynia
tel. +48 91 431 78 31
promocja@cedynia.pl
www.cedynia.pl

Chojna

pl. Konstytucji 3 Maja, 74-500 Chojna
tel. +48 661 416 595
promocja@chojna.pl

Czaplinek

ul. Rynek 1, 78-550 Czaplinek
tel. +48 94 375 47 90
lot@czaplinek.pl
www.czaplinek.pl

Człopa

ul. Strzelecka 1, 78-630 Człopa
tel. +48 67 259 11 44
promocja@czlopa.pl
www.czlopa.pl

Regionalne Centrum Obsługi Turystycznej

ul. Dworcowa 4, 76-100 Sławno
tel. +48 519 30 30 31
rcot@darlot.pl
www.darlot.pl

Darłowo

ul. Poczтова 6, 76-150 Darłowo
tel. +48 519 30 30 32
cot@darlot.pl
www.darlot.pl

Darłówek

ul. Kotwiczna 14, 76-150 Darłówek
tel. +48 732 669 919
cot2@darlot.pl
www.darlot.pl

Dąbki

ul. Darłowska 51, 76-156 Dąbki
tel. +48 519 30 30 32
cot3@darlot.pl
www.darlot.pl

Dębno

ul. Mickiewicza 32, 74-400 Dębno
tel. +48 95 760 26 85
biblioteke@poczta.onet.pl
www.debno.pl

Dobra

ul. Rynek 1, 72-210 Dobra
tel. +48 729 055 532
e.chodan@dobragmina.pl
www.dobragmina.pl

Drawno

ul. Jeziorna 2, 73-220 Drawno
tel. +48 95 768 21 99
cit.drawno@gmail.com
www.drawno.pl

Drawsko Pomorskie

ul. Pułkownika Jana Kilińskiego 4,
78-500 Drawsko Pomorskie
tel. +48 94 713 76 51
informacjaturystyczna@drawsko.pl
www.it.drawsko.pl

Dziwnów

ul. Reymonta 10, 72-420 Dziwnów
tel. +48 91 321 89 57
it@mosik.pl
www.dziwnow.pl

Głusko

Głusko, 66-520 Dobiegniew
tel. +48 95 761 3820
pit.glusko@dpn.pl
www.dpn.pl

Goleniów

pl. Bramy Wolińskiej 1, 72-100 Goleniów
tel. +48 91 418 95 90
cit@turystyka.goleniow.pl
www.turystyka.goleniow.pl

Gryfice

ul. Wysoka Brama 1, 72-300 Gryfice
tel. +48 91 384 33 06
informacja@gdk-art.net
www.gryfice.eu/it

Gryfino

ul. Nadodrzańska 1, 74-100 Gryfino
tel. +48 91 852 31 83
cit@osir.gryfino.pl
www.osir.gryfino.pl

Jarosławiec

ul. Nadmorska 28, 76-107 Jarosławiec
tel. +48 59 810 94 40
pit@postomino.pl
www.postomino.pl

Kalisz Pomorski

ul. Toruńska 3, 78-540 Kalisz Pomorski
tel. +48 783 402 171
promocja@kaliszpom.pl
www.kaliszpom.pl

Karlino

ul. Szczecińska 3, 78-230 Karlino
tel. +48 94 311 35 09
promocja@karlino.pl
it@karlino.pl
www.karlino.pl

Kołobrzeg

pl. Armii Krajowej 12, 78-100 Kołobrzeg
tel. +48 94 355 13 20
it@um.kolobrzeg.pl

Koszalin

ul. Dworcowa 11-15, 75-210 Koszalin
tel. +48 94 346 24 40 67
rcit@ko-pomerania.pl
www.it-pomorze.pl

Łobez

ul. Orzeszkowej 7, 73-150 Łobez
tel. +48 91 397 09 51
hala@lobez.pl
www.lobez.pl

Mielno

ul. Chrobrego 3B, 76-032 Mielno
tel. +48 94 316 60 48
kontakt@cit.mielno.pl
www.cit.mielno.pl

Międzyzdroje

ul. Promenada Gwiazd 2, 72-500 Międzyzdroje
tel. +48 91 328 04 41
informacja@miedzzyzdroje.pl
www.miedzzyzdroje.pl

Niechorze

al. Bursztynowa 28, 72-350 Niechorze
tel. +48 91 38 63 250
muzeum@rewal.pl
muzeumniechorze.pl

Moryń

pl. Wolności 2, 74-503 Moryń
tel. +48 697 029 064
bit@moryn.pl
www.moryn.pl

Polanów

ul. Wolności 7, 76-010 Polanów
tel. +48 94 318 85 00
biblioteka.polanow@wp.pl
www.biblioteka.polanow.pl

Połczyn-Zdrój

ul. Kościuszki, 78-320 Połczyn-Zdrój
tel. +48 94 712 84 57
www.polczyn-zdroj.pl

Rewal

ul. Szkolna 1, 72-344 Rewal
tel. +48 91 38 62 629
itrewal@rewal.pl
www.rewal.pl

Sławno

ul. Dworcowa 4, 76-100 Sławno
tel. +48 519 30 30 31
rcot@darlot.pl
www.darlot.pl

Sianów

ul. Armii Polskiej 30, 76-004 Sianów
tel. +48 94 318 67 36
promocja@sianow.pl
www.sianow.pl

Stargard

Rynek Staromiejski 4, 73-110 Stargard
tel. +48 91 5785466
startur@wp.pl
www.cit.stargard.com.pl

Stepnica

ul. T. Kościuszki 25, 72-112 Stepnica
it@stepnica.pl
www.stepnica.pl

Szczecin

pl. Żołnierza Polskiego 20, 70-551 Szczecin
tel. +48 91 434 04 40
cit@zstw.szczecin.pl
www.visitszczecin.eu

Szczecin

ul. Korsarzy 34, 70-540 Szczecin
tel. +48 91 489 16 30
cikit@zamek.szczecin.pl
www.zamek.szczecin.pl

Szczecinek

ul. Kościuszki 22, 78-400 Szczecinek
tel. +48 536 924 998
sekretariat@szlot.pl
www.szlot.pl

Szczecinek

ul. Bohaterów Warszawy 6A,
78-400 Szczecinek
tel. +48 94 372 37 00
cit@sapik.pl
www.sapik.pl

Świdwin

ul. Niedziałkowskiego 17, 78-300 Świdwin
tel. +48 797 230 953
cit@zamek.swidwin.pl
www.zamek.swidwin.pl

Świnoujście

pl. Słowiański 6, 72-600 Świnoujście
tel. +48 91 322 49 99
cit@um.swinoujscie.pl
www.swinoujscie.pl

Trzcińsko-Zdrój

ul. 9 Maja 25B, 74-510 Trzcińsko-Zdrój
tel. +48 690 579 079
drogalotha@gmail.com
www.drogalotha.pl

Ustronie Morskie

ul. Rolna 2, 78-111 Ustronie Morskie
tel. +48 94 35 14 194
turystyka@ustronie-morskie.pl
www.ustronie-morskie.pl

Wałcz

pl. Ześlaków Sybiru 3, 78-600 Wałcz
tel. +48 512 207 877
info@wck.info.pl
www.wck.info.pl

Węgorzyno

ul. Kościuszki 29, 73-155 Węgorzyno
tel. +48 91 39 71 455
biblwno@wp.pl
www.wegorzyno.pl

Złocieniec

Stary Rynek 6, 78-520 Złocieniec
tel. +48 94 712 88 80
it@zlocieniec.pl
www.zlocieniec.pl





Wydawca:

Zachodniopomorska Regionalna Organizacja Turystyczna
ul. Partyzantów 1, 70-222 Szczecin
tel: +48 91 433 41 26
info@zrot.pl, www.zrot.pl

Teksty, opracowanie graficzne, skład:

Zachodniopomorska Regionalna Organizacja Turystyczna

ISBN 978-83-951743-6-0